

**Comune: MOSCIANO SANT'ANGELO (TE) - Cod. F764**  
**Interrogazione per Particella - Terreni**  
 \*\*\* Procedura Catasto 2000 - Copia non commercializzabile \*\*\*

Situazione Particella dal 03/02/2003																
St	Foglio	Numero	Sub.	Pz.	Qua.	Desc. Qualità	CI	HA	A	CA	Dominicale €	Agrario €	Dominicale £	Agrario £	Deduzioni	Annotazioni
1	18	1457			3	SEMIN ARBOR	1	0	1	35	1,29	0,67	2,498	1,688		
Efficacia		R	istraz.	ipo e numero nota							Termine	Registraz.	Tipo e numero nota			
03/02/2003		03/02/2003	Frazionamento n. 286.1/2003													

**Situazione Intestatari dal 03/02/2003**

N.O.	Intestato	Titolo
1	DI EGIDIO SERGIO nato a MOSCIANO SANT'ANGELO (TE) il 03/07/1962 - C.F.: DGD9RG82L03F764L	Proprietà 1/2
2	DI EGIDIO SABATINO nato a MOSCIANO SANT'ANGELO (TE) il 27/10/1950 - C.F.: DGDSTN50R27F764M	Proprietà 1/2
Efficacia		Termine
03/02/2003		Registraz.
03/02/2003		Frazionamento n. 286.1/2003

**Comune: MOSCIANO SANT'ANGELO (TE) - Cod. F764**  
**Interrogazione per Particella - Terreni**  
 \*\*\* Procedura Catasto 2000 - Copia non commercializzabile \*\*\*

Situazione Particella dal 03/02/2003																
St	Foglio	Numero	Sub.	Pz.	Qua.	Desc. Qualità	Cl.	HA	A	CA	Dominicale €	Agrario €	Dominicale €	Agrario €	Deduzioni	Annotazioni
1	18	1458			3	SEMIN ARBOR	1	0	0	30	0,29	0,19	555	375		
Efficacia		Registraz.	ipo e numero nota													
03/02/2003		03/02/2003	Frazionamento n. 286.1/2003													

Situazione Intestatori dal 18/12/2006														
N.O.	Intestato													
1	CENSORII DOMENICO nato a VENEZIA il 04/08/1965 - C.F.:CNSDNC65M042614W													
Efficacia		Registraz.	Tipo e numero nota		Termine		Registraz.		Titolo			Proprietà ' 1/1 bene personale		
18/12/2006		17/01/2007	Voltura automatica da Conservatorie n. 704.1/2007											

Situazione Intestatori dal 03/02/2003														
N.O.	Intestato													
1	DI EGIDIO SERGIO nato a MOSCIANO SANT'ANGELO (TE) il 03/07/1952 - C.F.:DGDSRG52L03F764L													
2	DI EGIDIO SABATINO nato a MOSCIANO SANT'ANGELO (TE) il 27/10/1950 - C.F.:DGDS TN50R27F764M													
Efficacia		Registraz.	Tipo e numero nota		Termine		Registraz.		Titolo			Proprietà ' 1/2		
03/02/20		03/02/2003	Frazionamento n. 286.1/2003		18/12/2006		17/01/2007		Voltura automatica da Conservatorie n. 704.1/2007					

**Comune: MOSCIANO SANT'ANGELO (TE) - Cod. F764**  
**Interrogazione per Particella - Terreni**

\*\*\* Procedura Catasto 2000 - Copia non commercializzabile \*\*\*

**Situazione Particella dal 03/02/2003**

St	Foglio	Numero	Sub	Pz.	Qua.	Desc.	Qualità	Cl.	HA	A	CA	Dominicale €	Agrario €	Dominiale €	Agrario €	Dominile ale €	Agrario E	Deduzioni	Annotazioni
1	18	1460			3	SEMIN ARBOR	1	0	0	65		0,62	0,42			1.203	813		
Efficacia																			
03/02/2003	Registraz.	03/02/2003	Frazionamento n. 286.1/2003																

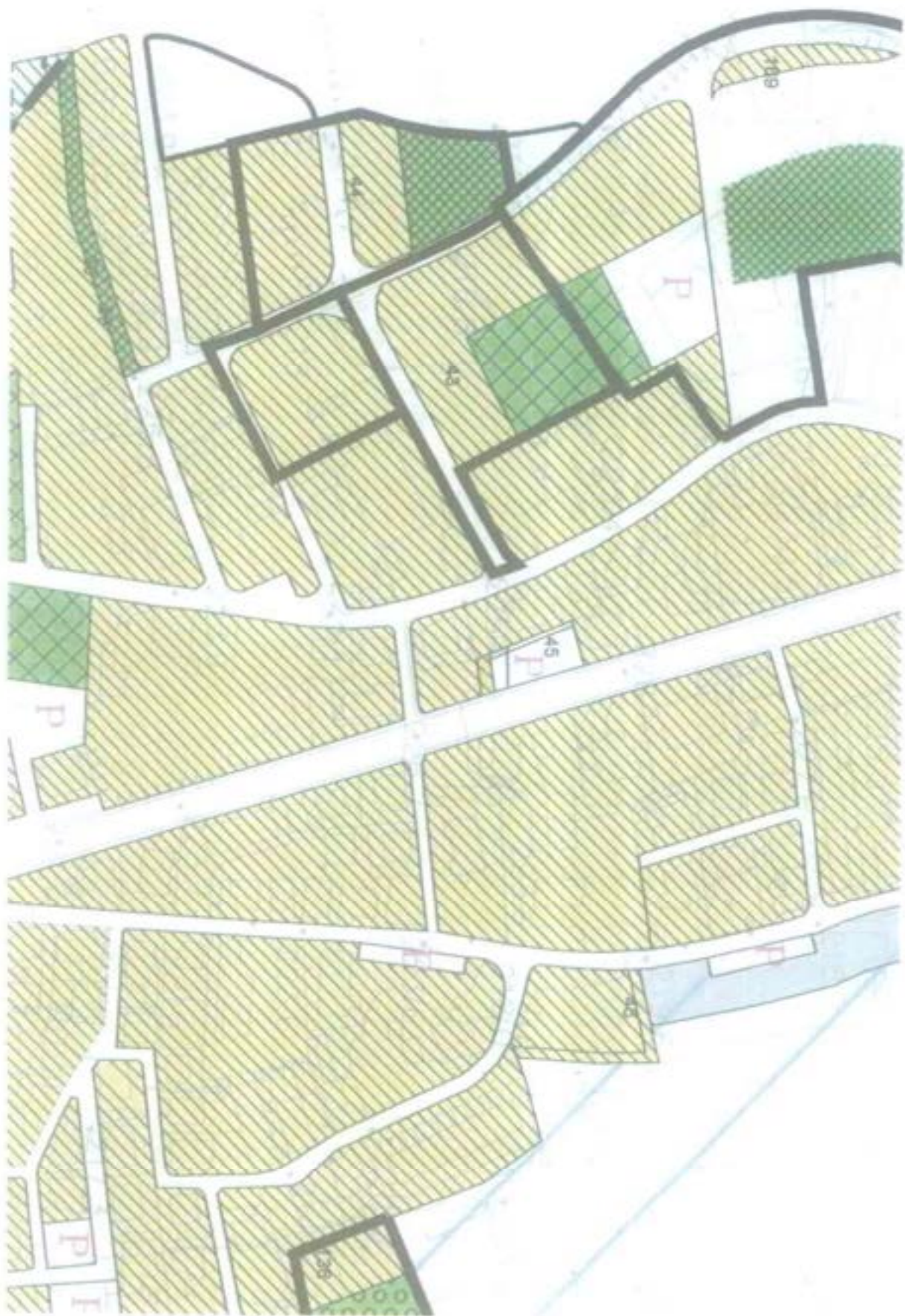
**Situazione Intestatari dal 18/12/2006**

N.O.	Intestato	Titolo
1	CENSORIL DOMENICO nato a VENEZUELA il 04/08/1965 - C.F.:CNSDNC85M04Z614W	Proprietà 1/1 bene personale
Efficacia		
18/12/2006	Registraz.	17/01/2007
Volture automatica da Conservatorie n. 704.1/2007		

**Situazione Intestatari dal 03/02/2003**

N.O.	Intestato	Titolo
1	DI EGIDIO SERGIO nato a MOSCIANO SANT'ANGELO (TE) il 03/07/1952 - C.F.:DGD5R652L03F764L	Proprietà 1/2
2	DI EGIDIO SABATINO nato a MOSCIANO SANT'ANGELO (TE) il 27/10/1950 - C.F.:DGDSTN50R27F764M	Proprietà 1/2
Efficacia		
03/02/2003	Registraz.	03/02/2003
Frazionamento n. 286.1/2003		
Termine		
18/12/2006	Registraz.	17/01/2007
Volture automatica da Conservatorie n. 704.1/2007		

STATO ATTUALE E FUTURO



**Comune: MOSCIANO SANT'ANGELO (TE) - Cod. F764**  
**Interrogazione per Particella - Terreni**  
 \*\*\* Procedura Catasto 2000 - Copia non commercializzabile \*\*\*

Situazione Particella dal 25/07/2014																
St	Foglio	Numero	Sub.	Pz.	Qua.	Desc. Qualità	Cl.	HA	A.	CA	Dominicale €	Agrario €	Dominicali €	Agrario €	Deduzioni	Annotazioni
1	36	836			1	SEMINATIVO	2	0	3	80	2,94	2,06	5.700	3.990		
Efficacia	Registraz.	Tipo e numero nota				Termine	Registraz.	Tipo e numero nota								
25/07/2014	25/07/2014	Frazionamento n. 93215.1/2014														

**Situazione Intestatori dal 25/07/2014**

N.O.	Intestato	Titolo	
1	COMUNE DI MOSCIANO SANT'ANGELO con sede in MOSCIANO SANT'ANGELO (TE) - C.F.:82000070670	Proprietà 1/1	
Efficacia	Registraz.	Tipo e numero nota	
25/07/2014	25/07/2014	Frazionamento n. 93215.1/2014	
		Termine	Registraz.

**Comune: MOSCIANO SANT'ANGELO (TE) - Cod. F764**  
**Interrogazione per Particella - Terreni**  
 \*\*\* Procedura Catasto 2000 - Copia non commercializzabile \*\*\*

Situazione Particella dal 14/06/2004															
St. Foglio	Numero	Sub.	Pz.	Qua.	Desc. Qualita	Cl.	HA	A	CA	Dominicale €	Agrario €	Dominicale €	Agrario €	Deduzioni	Annotazioni
1	36	662		3	SEMIN ARBOR	1	0	0	54	0,52	0,35	999	675		
Efficacia											Registraz.	Tipo e numero nota			
14/06/2004											Frazionamento n. 73524.1/2004				

Situazione Intestatari dal 25/11/2006																		
N.O.	Intestato											Titolo						
1	ABRUZZO COSTRUZIONI DI TULLIO BERARDO E C. S.A.S. con sede in MOSCIANO SANT'ANGELO (TE) - C.F.:00659600670											Proprietà 1/1						
Efficacia													Re istraz.	Tit. o e numero nota	Termine	Registraz.	Tipo e numero nota	
25/11/2006													Volture automatica da Conservatorie n. 13263.1/2006					

Situazione Intestatari dal 16/11/2004																		
N.O.	Intestato											Titolo						
1	SAC & BMG S.R.L. con sede in TERAMO (TE) - C.F.:01560740670											Proprietà 1/1						
Efficacia													Registraz.	ipo e numero nota	Termine	Registraz.	Tipo e numero nota	
16/11/2004													Nota di voltura o variazione n. 8070.1/2004		25/11/2006	29/11/2006	Volture automatica da Conservatorie n. 13263.1/2006	

Situazione Intestatari dal 14/06/2004																		
N.O.	Intestato											Titolo						
1	COMUNE DI MOSCIANO SANT'ANGELO con sede in MOSCIANO SANT'ANGELO (TE) - C.F.:82000070670											Proprietà 1/1						
Efficacia													Registraz.	ipo e numero nota	Termine	Registraz.	Tipo e numero nota	
14/06/2004													Frazionamento n. 73524.1/2004		16/11/2004	20/12/2004	Nota di voltura o variazione n. 8070.1/2004	

**Comune: MOSCIANO SANT'ANGELO (TE) - Cod. F764**  
**Interrogazione per Particella - Terreni**  
 \*\*\* Procedura Catasto 2000 - Copia non commercializzabile \*\*\*

Situazione Particella dal 14/06/2004																				
St	Foglio	Numero	Sub.	Pz.	ua.	Desc.	Qualità	CI	HA	A	CA	Dominicale €	Agrario €	Dominicale £	Agrario £	Deduzioni	Annotazioni			
1	36	661			3	SEMIN	ARBOR	1	0	0	59	0,56	0,38	1.092	738					
Efficacia													Registraz.	14/06/2004	Tipo e numero nota		Registraz.	14/06/2004	Frazionamento n. 71524.1/2004	

Situazione Intestatari dal 25/11/2006																				
N.	Intestato																			
1	ABRUZZO COSTRUZIONI DI TULLI BERARDO & C. SAS con sede in MOSCIANO SANT'ANGELO (TE) - C.F.:00659600670																			
Efficacia													Registraz.	25/11/2006	Tipo e numero nota		Registraz.	25/11/2006	Nota di voltura o variazione n. 10379.1/2006	
Titolo													Proprietà' 1/1							

Situazione Intestatari dal 14/06/2004																				
N.O.	Intestato																			
1	COMUNE DI MOSCIANO SANT'ANGELO con sede in MOSCIANO SANT'ANGELO (TE) - C.F.:32000070670																			
Efficacia													Registraz.	14/06/2004	Tipo e numero nota		Registraz.	14/06/2004	Frazionamento n. 73524.1/2004	
Titolo													Proprietà' 1/1							

**Comune: MOSCIANO SANT'ANGELO (TE) - Cod. F764**  
**Interrogazione per Particella - Terreni**  
 \*\*\* Procedura Catasto 2000 - Copia non commercializzabile \*\*\*

**Situazione Particella dal 25/07/2014**

St. Foglio	Sub.	Pz.	Qua.	Desc. Qualità	CI	HA	A	CA	Dominicale €	Agrario €	Dominicale £	Agrario £	Deduzioni	Annotazioni
1	36	832	1	SEMINATIVO	2	0	0	70	0,54	0,38	1.050	735		
Efficacia	Registraz.	Ipo e numero nota												
25/07/2014	25/07/2014	Frazionamento n. 93215.1/2014												

**Situazione Intestatari dal 25/07/2014**

N.O.	Intestato	Titolo	Proprietà	1/1
1	ABRUZZO COSTRUZIONI DI TULLI BERARDO E C. S.A.S. con sede in MOSCIANO SANT'ANGELO (TE) - C.F.:00659600670			
Efficacia	Registraz.	Tipo e numero nota		
25/07/2014	25/07/2014	Frazionamento n. 93215.1/2014		



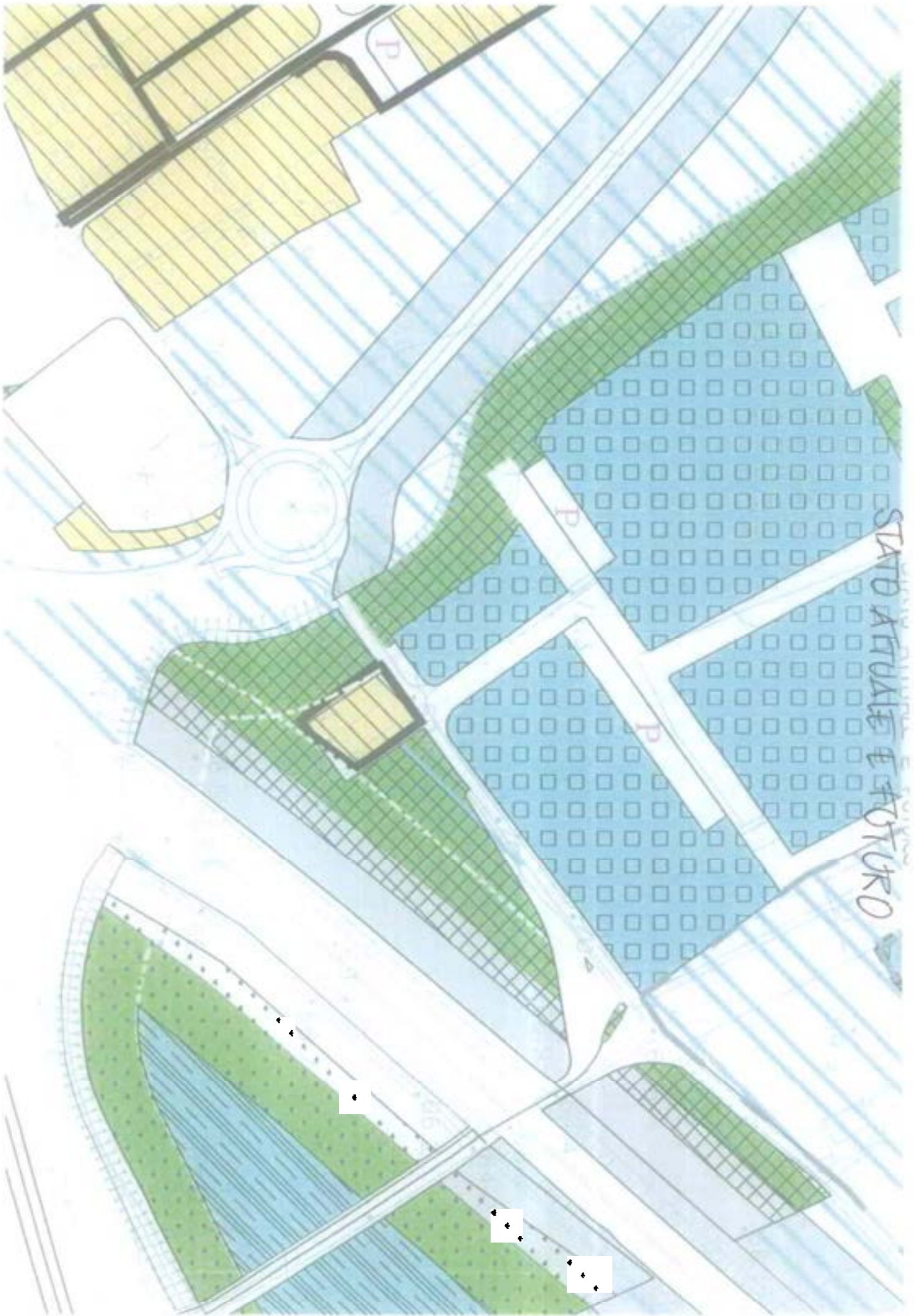
**Comune: MOSCIANO SANT'ANGELO (TE) - Cod. F764**  
**Interrogazione per Particella - Terreni**  
 \*\*\* Procedura Catasto 2000 - Copia non commercializzabile \*\*\*

**Situazione Particella dal 25/07/2014**

St Foglio	Numero	Sub.	Pz.	Quil.	Desc. Qualità	CI	HA	A	CA	Dominicale €	Agrario €	Dominicale £	Agrario £	Deduzioni	Annotazioni
1	36			1	SEMINATIVO	2	0	1	97	1,53	1,07	2.955	2.069		
Efficacia	Registraz.	Tipo e numero nota								Termine	Registraz.	Tipo e numero nota			
25/07/2014	25/07/2014	Frazionamento n. 93215.1/2014													

**Situazione Intestatari dal 25/07/2014**

N.O.	Intestato	Titolo
1	ABRUZZO COSTRUZIONI DI TULLI BERARDO & C. SAS con sede in MOSCIANO SANT'ANGELO (TE) - C.F.:00659600670	Proprietà 1/1
Efficacia	Registraz.	Termine
25/07/2014	25/07/2014	Frazionamento n. 93215.1/2014
		Tipo e numero nota



**Comune: MOSCIANO SANT'ANGELO (TE) - Cod. F764**  
**Interrogazione per Particella - Terreni**  
 \*\*\* Procedura Catasto 2000 - Copia non commercializzabile \*\*\*

Situazione Particella dal 28/08/1987															
St Foglio	Numero	Sub.	Pz.	ua.	Desc. Qualità	Cl.	HA	A	CA	Dominicale €	Agrario €	Dominicale £	Agrario £	Deduzioni	Annotazioni
4	5		211	1	SEMINATIVO	2	0	13	30	10,3	7,21	19.950	13.965		DM50 NEI NUM 211-454
Efficacia	Registraz.	Ipo e numero nota								Termine	Registraz.	Tipo e numero nota			
28/08/1987	21/02/2002	Frazionamento n. 43/2/1987													

Situazione Particella dal 11/06/1984															
St Foglio	Numero	Sub.	Pz.	Qua.	Desc. Qualità	Cl.	HA	A	CA	Dominicale €	Agrario €	Dominicale £	Agrario £	Deduzioni	Annotazioni
5	5		211	1	SEMINATIVO	2	0	13	30	10,303	7,212	19.950	13.965		
Efficacia	Registraz.	Tipo e numero nota								Termine	Registraz.	Tipo e numero nota			
11/06/1984	27/10/1995	Voltura n. 2864.1/1984													

Situazione Intestatari dal 11/06/1984															
N.O.	Intestato	Titolo													
1	FIORETTI EMIDIO nato a <b>MI</b> SCIANO SANT'ANGELO ( <b>TI</b> ) il 25/09/1931 - <b>F.F.</b> :FRTMDE36P25F764F	Proprietà ' 1/2													
2	MARINOZZI IDA nata a <b>MOSCIANO SANT'ANGELO (TE)</b> il 22/03/1939 - <b>F.F.</b> :MRNDIA39C62F764Q	Proprietà ' 1/2													
Efficacia	Registraz.	Tipo e numero nota								Termine	Registraz.	Tipo e numero nota			
11/06/1984	21/02/2002	Nota di voltura o variazione n. 2864.1/1984													

Situazione Intestatari dal 11/06/1984															
N.O.	Intestato	Titolo													
1	FIORETTI E IDI nato a <b>MI</b> SCIANO SANT'ANGELO ( <b>TI</b> ) il 25/09/1936 - <b>C.F.</b> :FRTMDE36P25F764F	Proprietà ' 1/2													
2	MARINOZZI IDA nata a <b>MOSCIANO SANT'ANGELO (TE)</b> il 22/03/1939 - <b>C.F.</b> :MRNDIA39C62F764Q	Proprietà ' 1/1													
Efficacia	Registraz.	Tipo e numero nota								Termine	Registraz.	Tipo e numero nota			
11/06/1984	27/10/1995	Voltura n. 1/1984													

Situazione Intestatari dal 05/02/1985															
N.O.	Intestato	Titolo													
1	I TUTTO DEL BAMBINO GESU CON SEDE CENTRALE IN <b>ROMA</b>														
Efficacia	Registraz.	Tipo e numero nota								Termine	Registraz.	Tipo e numero nota			
	05/02/1985	Implanto								11/06/1984	21/02/2002	Nota di voltura o variazione n. 2864.1/1984			

**Comune: MOSCIANO SANT'ANGELO (TE) - Cod. F764**  
**Interrogazione per Particella - Terreni**  
 \*\*\* Procedura Catasto 2000 - Copia non commercializzabile \*\*\*

**Situazione Particella dal 28/08/1987**

St	Foglio	Numero	Sub.	Pz.	ua.	Desc.	Qualità	CI	HA	A	CA	Dominicale €	Agrario €	Dominicale £	Agrario £	Deduzioni	Annotazioni
2	5	420			3	SEMIN ARBOR	2	0	9	10		6,58	5,4	12.740	10.465		DIVISO NEI NUM 420-455
Efficacia		Registraz.	Ipo e numero nota									Termine	Registraz.	Tipo e numero nota			
28/08/1987		21/02/2002	Frazionamento n. 43. 1/1987														

**Situazione Particella dal 30/05/1987**

St	Foglio	Numero	Sub.	Pz.	Qua.	Desc.	Qualità	CI	HA	A	CA	Dominicale €	Agrario €	Dominicale £	Agrario £	Deduzioni	Annotazioni
1	5	420			3	SEMIN ARBOR	2	0	9	40		5,8	5,58	13.160	10.810		DIVISO NEI NUM 66-416
Efficacia		Registraz.	Tipo e numero nota									Termine	Registraz.	Ipo e numero nota			
30/05/1987		21/02/2002	Frazionamento n. 18. 1/1987									28/08/1987	21/02/2002	Frazionamento n. 43. 1/1987			

**Situazione Intestatari dal 30/05/1987**

N.O.	Intestato	Titolo
1	FIORETTI EMIDIO nato a MOSCIANO SANT'ANGELO (TE) il 25/09/1936 - . . . . .FRIMDE36P25F764F	Proprietà 1/2
2	MARINOZZI IDA nata a MOSCIANO S. NT'ANGELO (TE) il 22/03/1939 - C.F.:MRNDIA39C62F764Q	Proprietà 1/2
Efficacia		Termine
30/05/1987		21/02/2002
		Frazionamento n. 18. 1/1987
		Ipo e numero nota

**Comune: MOSCIANO SANT'ANGELO (TE) - Cod. F764**  
**Interrogazione per Particella - Terreni**  
 \*\*\* Procedura Catasto 2000 - Copia non commercializzabile \*\*\*

Situazione Particella dal 12/06/2001																
St	Foglio	Numero	Sub.	Pz.	Qua.	Desc. Qualità	Cl	HA	A	CA	Dominicale €	Agrario €	Dominicale €	Agrario €	Deduzioni	Annotazioni
1	5	731			3	SEMIN ARBOR	2	0	1	42	1,027	0,843	1,988	1,533		
Efficacia		Registraz.	Tipo e numero nota		Registraz.		Termine		Registraz.		Tipo e numero nota					
12/06/2001		12/06/2001	Frazionamento n. 2556.1/2001													

**Situazione Intestatari dal 12/06/2001**

N.O.	Intestato	Titolo
1	FIORETTI EMIDIO nato a MOSCIANO SANT'ANGELO (TE) il 25/09/1936 - C.F.:FRTMDE36P26F764F	Proprietà 1/2
2	MARINOZZI IDA nata a MOSCIANO SANT'ANGELO (TE) il 22/03/1939 - C.F.:MRNDIA39C62F764Q	Proprietà 1/2
Efficacia		Termine
12/06/2001		Registraz.
12/06/2001		Frazionamento n. 2556.1/2001
		Proprietà 1/2
		Proprietà 1/2
		Tipo e numero nota

**Comune: MOSCIANO SANT'ANGELO (TE) - Cod. F764**  
**Interrogazione per Particella - Terreni**  
 \*\*\* Procedura Catasto 2000 - Copia non commercializzabile \*\*\*

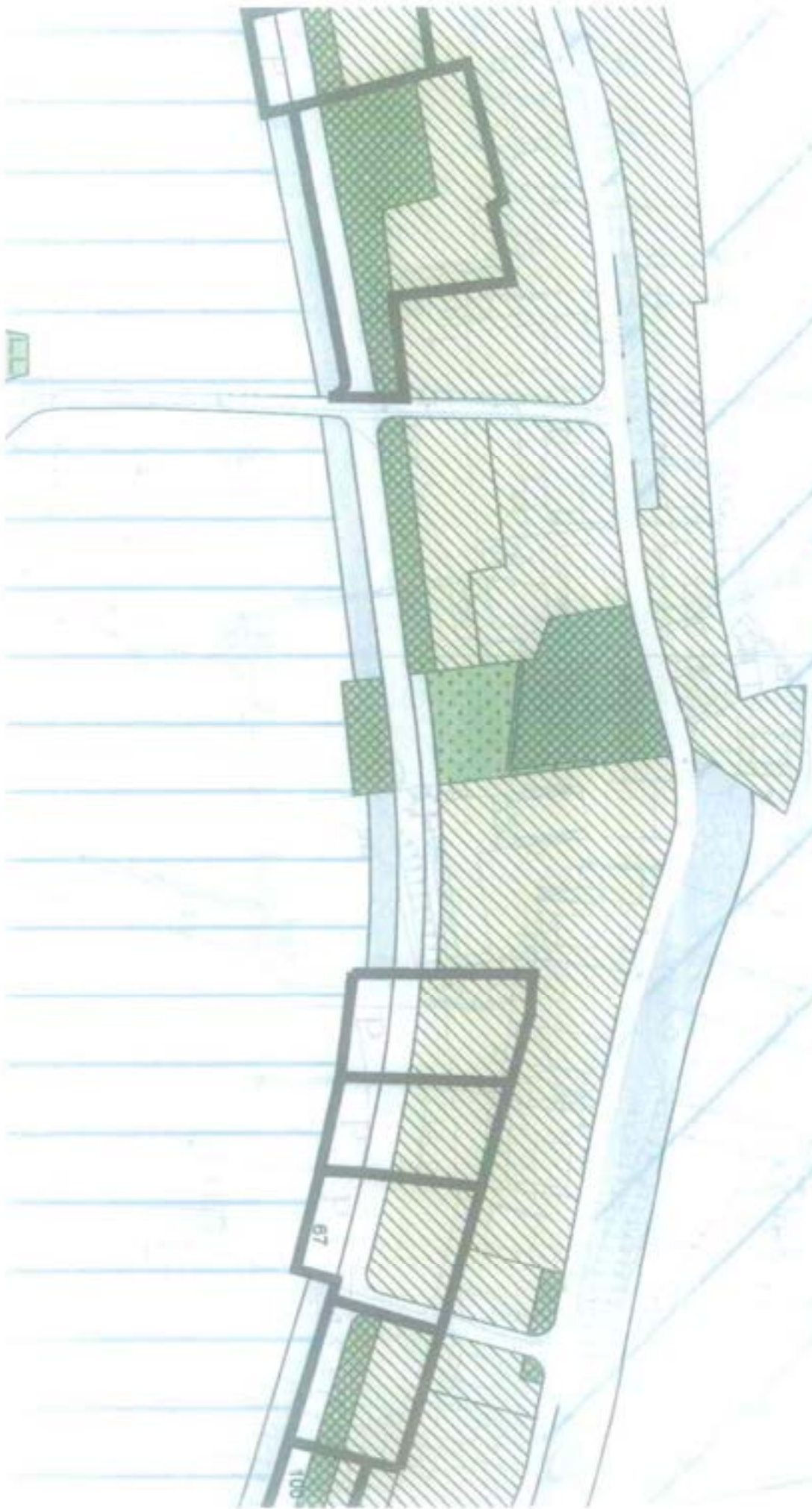
**Situazione Particella dal 12/06/2001**

St	Foglio	Numero	Sub.	Pz.	Qua.	Desc. Qualità	Cl.	HA	A	CA	Dominicale €	Agrario €	Dominicale €	Agrario €	Deduzioni	Annotazioni	
1	5	727			3	SEMIN ARBOR	2	2	0	35	144.861	119.993	280.490	230.403			
Efficacia												Registraz.	Tipo e numero nota		Registraz.	Tipo e numero nota	
12/06/2001												12/06/2001		Frazionamento n. 2556-1/2001			

**Situazione Intestatari dal 12/06/2001**

N.O.	Intestato	Titolo
1	FI R TTEI IDIO nato a MOSCIANO SANT'ANGELO (TE) il 25/09/1936 - . . . . .	25F764F Proprietà 1/2
2	MARINOZZI IDA nata a MOSCIANO SANT'ANGELO (TE) il 22/03/1939 - C.F.:MRNDIA39C62-F764Q	Proprietà 1/2
Efficacia		Registraz.
12/06/2001		12/06/2001
		Frazionamento n. 2556-1/2001
		Termine
		Registraz.
		Tipo e numero nota

STATO ATTUALE E FUTURO



**Comune: MOSCIANO SANT'ANGELO (TE) - Cod. F764**  
**Interrogazione per Particella - Terreni**  
 \*\*\* Procedura Catasto 2000 - Copia non commercializzabile \*\*\*

**Situazione Particella dal 02/07/2001**

St	Foglio	Numero	Sub.	Pz.	Qua.	Desc.	Qualità	Cl.	HA	A	CA	Dominicale €	Agrari €	Dominicale €	Agrari €	Deduzioni	Annotazioni
2	36	535			3	SEMIN ARBOR		2	0	0	4	0,029	0,024	56	46		atto di aggiornamento non conforme all'art.1, comma 8, del d.m.f. n.701/94
Efficacia																	
02/07/2001																	
Registraz. Tabella di variazione n. 2680.1/2001																	
Tipo e numero nota																	
Termine																	
Registraz. Tipo e numero nota																	
02/07/2001																	

**Situazione Particella dal 02/07/2001**

St	Foglio	Numero	Sub.	Pz.	Qua.	Desc.	Qualità	Cl.	HA	A	CA	Dominicale €	Agrari €	Dominicale €	Agrari €	Deduzioni	Annotazioni
1	36	535			3	SEMIN ARBOR		2	0	0	4	0,025	0,024	56	46		
Efficacia																	
02/07/2001																	
Registraz. Frazionamento n. 2680.1/2001																	
Tipo e numero nota																	
Termine																	
Registraz. Tipo e numero nota																	
02/07/2001																	
Tabella di variazione n. 2680.1/2001																	

**Situazione Intestatori dal 28/11/2001**

N.O.	Intestato	Titolo
1	COMUNE DI MOSCIANO SANT'ANGELO con sede in MOSCIANO SANT'ANGELO (TE) - C.F.:82000070670	Proprietà' 1/1
Efficacia		
28/11/2001		
Registraz. Tipo e numero nota		
Volture automatica da Conservatorie n. 11183.1/2001		
Termine		
Registraz. Tipo e numero nota		

**Situazione Intestatori dal 02/07/2001**

N.O.	Intestato	Titolo
1	FIORETTI IDA nata a MOSCIANO SANT'ANGELO (TE) il 21/04/1938 - C.F.:FRITDIA38D61F764B	Proprietà' 1/5
2	FIORETTI DORA nata a MOSCIANO SANT'ANGELO (TE) il 25/05/1925 - C.F.:FRITDRO25E65F764O	Proprietà' 1/5
3	FIORETTI LUCIA nata a MOSCIANO SANT'ANGELO (TE) il 03/03/1927 - C.F.:FRITLCU27C43F764P	Proprietà' 1/5
4	FIORETTI MARIA nata a MOSCIANO SANT'ANGELO (TE) il 09/08/1922 - C.F.:FRITMRA22M49F764V	Proprietà' 1/5
5	FIORETTI GISELDA nata a MOSCIANO SANT'ANGELO (TE) il 14/01/1931 - C.F.:FRITGLD31A54F764N	Proprietà' 1/5
Efficacia		
02/07/2001		
Registraz. Tipo e numero nota		
Frazionamento n. 2680.1/2001		
Termine		
Registraz. Tipo e numero nota		
28/11/2001		
Volture automatica da Conservatorie n. 11183.1/2001		



**Comune: MOSCIANO SANT'ANGELO (TE) - Cod. F764**  
**Interrogazione per Particella - Terreni**  
 \*\*\* Procedura Catasto 2000 - Copia non commercializzabile \*\*\*

Situazione Particella dal 02/07/2001																
t	Foglio	Numero	Sub.	Pz.	Qua.	Desc. Qualit	CI	HA	A	CA	Dominicale €	Agrari €	Dominicale €	Agrario €	Deduzioni	Annotazioni
2	36	597			1	SEMINATIVO	1	0	2	48	2,37	1,473	4,588	2,852		atto di aggiornamento non conforme all'art.1, comma 8, del d.m. n.701/94
Efficacia													Registraz.	Tipo e numero nota		
02/07/2001													02/07/2001	Tabella di variazione n. 2680.1/2001		
Termine													Registraz.	Tipo e numero nota		

Situazione Particella dal 02/07/2001																
St	Foglio	Numero	Sub.	Pz.	Qua.	Desc. Qualit	CI	HA	A	CA	Dominicale €	Agrario €	Dominicale €	Agrario €	Deduzioni	Annotazioni
1	36	597			1	SEMINATIVO	1	0	2	48	2,37	1,473	4,588	2,852		
Efficacia													Registraz.	Tipo e numero nota		
02/07/2001													02/07/2001	Frazionamento n. 2680.1/2001		
Termine													Registraz.	Tipo e numero nota		
02/07/2001													02/07/2001	Tabella di variazione n. 2680.1/2001		

Situazione Intestatari dal 14/10/2004													
N.O.	Intestato												
1	COMUNE DI MOSCIANO SANT'ANGELO con sede in MOSCIANO SANT'ANGELO (TE) - C.F.:82000070670												
Efficacia	Registraz.	Tipo e numero nota	Termine	Registraz.	Tipo e numero nota								Titolo
14/10/2004	15/11/2004	Volture automatica da Conservatorie n. 13153.1/2004											Proprietà' 1/1

Situazione Intestatari dal 02/07/2001													
N.O.	Intestato												
1	ELETTROIMPIANTI F.LLI FIORE - S.N.C. con sede in MOSCIANO SANT'ANGELO (TE) - C.F.:00861280675												
Efficacia	Registraz.	ipo e numero nota	Termine	Registraz.	Tipo e numero nota								Titolo
02/07/2001	02/07/2001	Frazionamento n. 2680.1/2001	14/10/2004	15/11/2004	Volture automatica da Conservatorie n. 13153.1/2004								Proprietà' 1/1

**Comune: MOSCIANO SANT'ANGELO (TE) - Cod. F764**  
**Interrogazione per Particella - Terreni**  
 \*\*\* Procedura Catasto 2000 - Copia non commercializzabile \*\*\*

**Situazione Particella dal 02/07/2001**

St	Foglio	Numero	Sub.	Pz.	Qua.	Desc. Qualità	Cl.	HA	A	CA	Dominicale	Agrario €	Dominicale €	Agrario €	Deduzioni	Annotazioni
2	36	526			1	SEMINATIVO	1	0	4	10	3,917	2,435	7,585	4,715		atto di aggiornamento non conforme all'art.1, comma 8, del DM 1/2016
Efficacia Registraz. Tipo e numero nota Termine Registraz. Tipo e numero nota																
02/07/2001 02/07/2001 Tabella di variazione n. 2680.1/2001																

**Situazione Particella dal 02/07/2001**

St	Foglio	Numero	Sub.	Pz.	Qua.	Desc. Qualità	Cl.	HA	A	CA	Dominicale	Agrario €	Dominicale €	Agrario €	Deduzioni	Annotazioni
1	36	526			1	SEMINATIVO	1	0	4	10	3,917	2,435	7,585	4,715		
Efficacia Registraz. Tipo e numero nota Termine Registraz. Tipo e numero nota																
02/07/2001 02/07/2001 Frazionamento n. 2680.1/2001																

**Situazione Intestatari dal 28/11/2001**

N.O.	Intestato	Titolo
1	COMUNE DI MOSCIANO SANT'ANGELO con sede in MOSCIANO SANT'ANGELO (TE) - C.F.:82000070670	Proprietà' 1/1
Efficacia Re istraz. Tipo e numero nota Termine Registraz. Tipo e numero nota		
28/11/2001 20/12/2001 Voltura automatica da Conservatorie n. 1183.1/2001		

**Situazione Intestatari dal 02/07/2001**

N.O.	Intestato	Titolo
1	FIORETTI IDA nata a MOSCIANO SANT'ANGELO (TE) il 2/04/1938 - C.F.:FR7DIA380615764B	Proprietà' 1/5
2	FIORETTI DORA nata a MOSCIANO SANT'ANGELO (TE) il 25/05/1925 - C.F.:FR7DRO25565F7640	Proprietà' 1/5
3	FIORETTI LUCIA nata a MOSCIANO SANT'ANGELO (TE) il 03/03/1927 - C.F.:FR7LCU27C43F764P	Proprietà' 1/5
4	FIORETTI MARIA nata a MOSCIANO SANT'ANGELO (TE) il 09/08/1922 - C.F.:FR7MRA22M49F764V	Proprietà' 1/5
5	FIORETTI GISELDA nata a MOSCIANO SANT'ANGELO (TE) il 14/01/1931 - C.F.:FR7GLD31A54F764N	Proprietà' 1/5
Efficacia Registraz. Tipo e numero nota Termine Registraz. Tipo e numero nota		
02/07/2001 02/07/2001 Frazionamento n. 2680.1/2001		

**Comune: MOSCIANO SANT'ANGELO (TE) - Cod. F764**  
**Interrogazione per Particella - Terreni**  
 \*\*\* Procedura Catasto 2000 - Copia non commercializzabile \*\*\*

**Situazione Particella dal 02/07/2001**

St. Foglio	Numero	Sub.	Pz.	Qua.	Desc. Qualità	Cl.	HA	A	CA	Dominicale €	Agrario	Dominicale £	Agrario £	Deduzioni	Annotazioni
2	36			3	SEMIN ARBOR	1	0	0	6	0,057	0,039	111	75		atto di aggiornamento non conforme all'art.1, comma 8, del d.m.f. n.701/94
Efficacia Registraz. Tipo e numero nota Termine Registraz. Tipo e numero nota															
02/07/2001 02/07/2001 Tabella di variazione n. 2680.1/2001															

**Situazione Particella dal 02/07/2001**

St. Foglio	Numero	Sub.	Pz.	Qua.	Desc. Qualità	Cl.	HA	A	CA	Dominicale €	Agrario €	Dominicale £	Agrario £	Deduzioni	Annotazioni
1	36			3	SEMIN ARBOR	1	0	0	6	0,057	0,039	111	75		
Efficacia Registraz. Tipo e numero nota Termine Registraz. Tipo e numero nota															
02/07/2001 02/07/2001 Frazionamento n. 2680.1/2001 Tabella di variazione n. 2680.1/2001															

**Situazione Intestatari dal 14/10/2004**

N.O.	Intestato	Titolo
1	COMUNE DI MOSCIANO SANT'ANGELO con sede in MOSCIANO SANT'ANGELO (TE) - C.F.:82000070670	Proprietà 1/1
Efficacia Registraz. Tipo e numero nota Termine Registraz. Tipo e numero nota		
14/10/2004 15/11/2004 Voltura automatica da Conservatorie n. 13153.1/2004		

**Situazione Intestatari dal 02/07/2001**

N.O.	Intestato	Titolo
1	ELETTROIPIANTI F.LLI FIORE - S.N.C. con sede in MOSCIANO SANT'ANGELO (TE) - C.F.:00861280675	Proprietà 1/1
Efficacia Registraz. Tipo e numero nota Termine Registraz. Tipo e numero nota		
02/07/2001 15/11/2004 Frazionamento n. 2680.1/2004 Voltura automatica da Conservatorie n. 13153.1/2004		

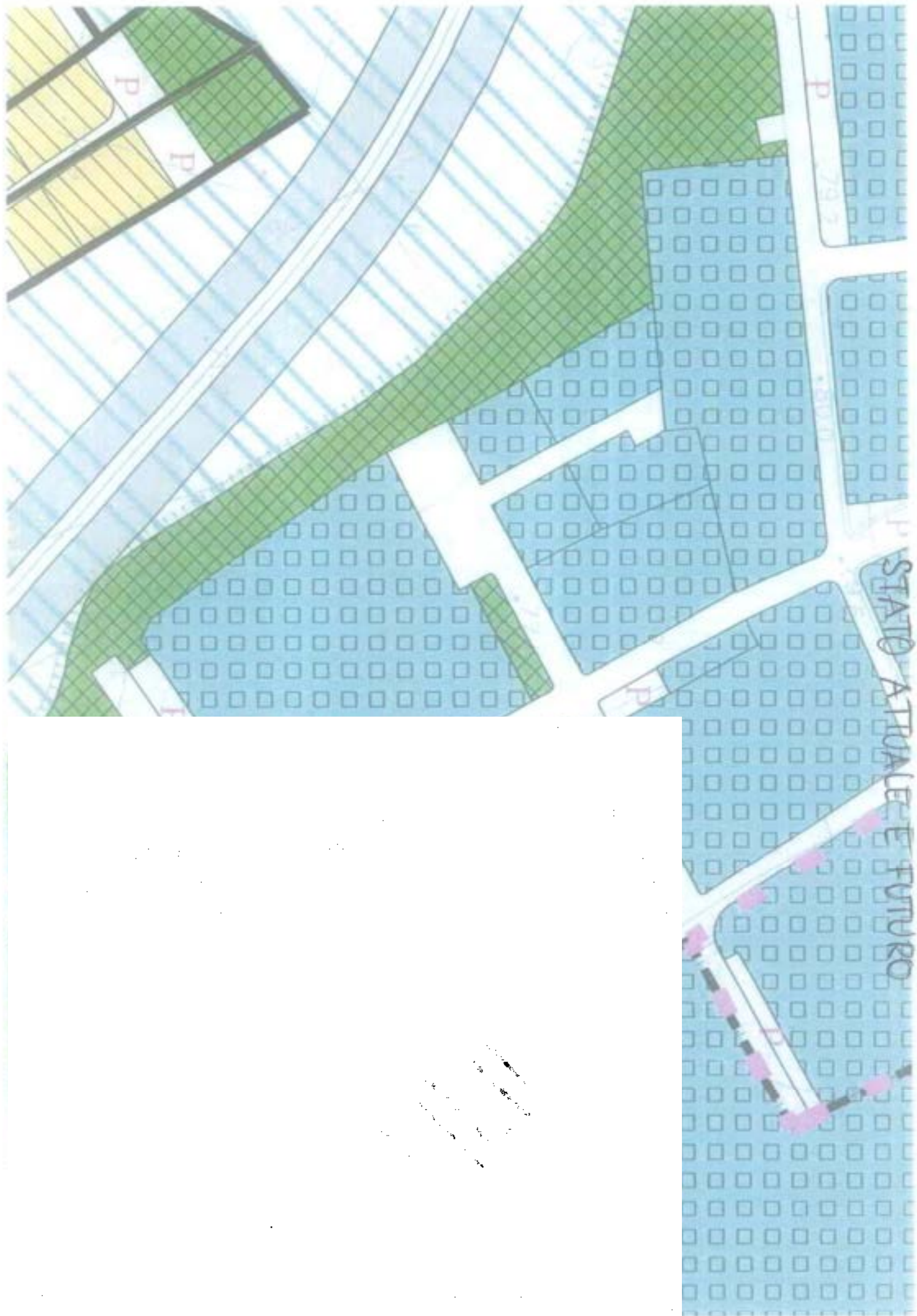
**Comune: MOSCIANO SANT'ANGELO (TE) - Cod. F764**  
**Interrogazione per Particella - Terreni**  
 \*\*\* Procedura Catasto 2000 - Copia non commercializzabile \*\*\*

Situazione Particella dal 02/07/2001																				
St	Foglio	Numero	Sub.	Pz.	Qua.	Desc. Qualità	Cl.	HA	A	CA	Dominicale €	Agrario €	Dominicale €	Agrario €	Deduzioni	Annotazioni				
2	36	603			3	SEMIN ARBOR	1	0	0	7	0,067	0,045	130	88		atto di aggiornamento non conforme all'art.1, comma 8, del d.m.t. n.707/84				
Efficacia												Registraz.	Tipo e numero nota							
02/07/2001												Tabella di variazione n. 2680.1/2001			Termine		Registraz.	Tipo e numero nota		

Situazione Particella dal 02/07/2001																				
St	Foglio	Numero	Sub.	Pz.	Qua.	Desc. Qualità	Cl.	HA	A	CA	Dominicale €	Agrario €	Dominicale €	Agrario €	Deduzioni	Annotazioni				
1	36	603			3	SEMIN ARBOR	1	0	0	7	1,067	0,045	130	88						
Efficacia												Registraz.	Tipo e numero nota							
02/07/2001												Frazionamento n. 2680.1/2001			Termine		Registraz.	Tipo e numero nota		Tabella di variazion n. 2680.1/2001

Situazione Intestatari dal 14/10/2004												
N.O.	Intestato											
1	COMUNE DI MOSCIANO SANT'ANGELO con sede in MOSCIANO SANT'ANGELO (TE) - C.F.:82000070670											
Efficacia	Registraz.	Tipo	numero nota	Termine	Registraz.	Tipo	numero nota	Titolo	Proprietà	1/1		
14/10/2004	15/11/2004	Volture	automatica da Conservatorie n. 13153.1/2004									

Situazione Intestatari dal 02/07/2001												
N.O.	Intestato											
1	ELETTROIPIANTI F.LLI FIORE - S.N.C. con sede in MOSCIANO SANT'ANGELO (TE) - C.F.:00861280675											
Efficacia	Registraz.	Tipo	numero nota	Termine	Registraz.	Tipo	numero nota	Titolo	Proprietà	1/1		
02/07/2001	02/07/2001	Frazionamento n. 2680.1/2001		14/10/2004	15/11/2004	Volture	automatica da Conservatorie n. 13153.1/2004					



**Comune: MOSCIANO SANT'ANGELO (TE) - Cod. F764**  
**Interrogazione per Particella - Terreni**  
 \*\*\* Procedura Catasto 2000 - Copia non commercializzabile \*\*\*


**Situazione Particella dal 19/12/1983**

SE	Foglio	Numero	Sub.	Pz.	Qua.	Desc. Qualità	Cl.	HA	A	CA	Dominicale €	Agrario €	Dominicale f	Agrario f	Deduzioni	Annotazioni
2	6	222			1	SEMINATIVO	3	0	13	20	7,84	5,136	15,180	11,880		
	Efficacia	Registraz.	Tipo e numero nota								Termine	Registraz.	Tipo e numero nota			
	19/12/1983	13/01/1994	Voltura n. 690.1/1984													

**Situazione Intestatari dal 19/12/1983**

N.O.	Intestato	Titolo	
1	COMUNE DI MOSCIANO SANT'ANGELO	con sede in MOSCIANO SANT'ANGELO (TE) - C.F.: 82000070670	
	Efficacia	Registraz.	Tipo e numero nota
	19/12/1983	13/01/1994	Voltura n. 690.1/1984

STATO ATTUALE E FUTURO



**Comune: MOSCIANO SANT'ANGELO (TE) - Cod. F764**  
**Interrogazione per Particella - Terreni**  
 \*\*\* Procedura Catasto 2000 - Copia non commercializzabile \*\*\*

**Situazione Particella dal 30/06/1999**

St Foglio	Numero	Sub.	Pz.	ua.	Desc. Qualità	Cl	HA	A	CA	Demilcale €	Agario €	Domicile £	Agario £	Deduzion	Annotazioni
1	45	393		3	SEMIN ARBOR	1	0	66	55	63,885	42,963	123,118	83,188		
Efficacia	Registraz.	Tipo e numero nota								Termine	Registraz.	Tipo e numero nota			
	30/06/1999	Frazionamento n. 1048.45/1991													

**Situazione Intestatari dal 29/09/2005**

N.O.	Intestato	Titolo
1	COMUNE DI MOSCIANO SANT'ANGELO con sede in MOSCIANO SANT'ANGELO TE - C.F.:82000070670	Proprietà 1/1
Efficacia	Registraz.	Termine
29/09/2005	31/10/2005	31/10/2005
	Volture automatica da Conservatorie n. 11101.1/2005	

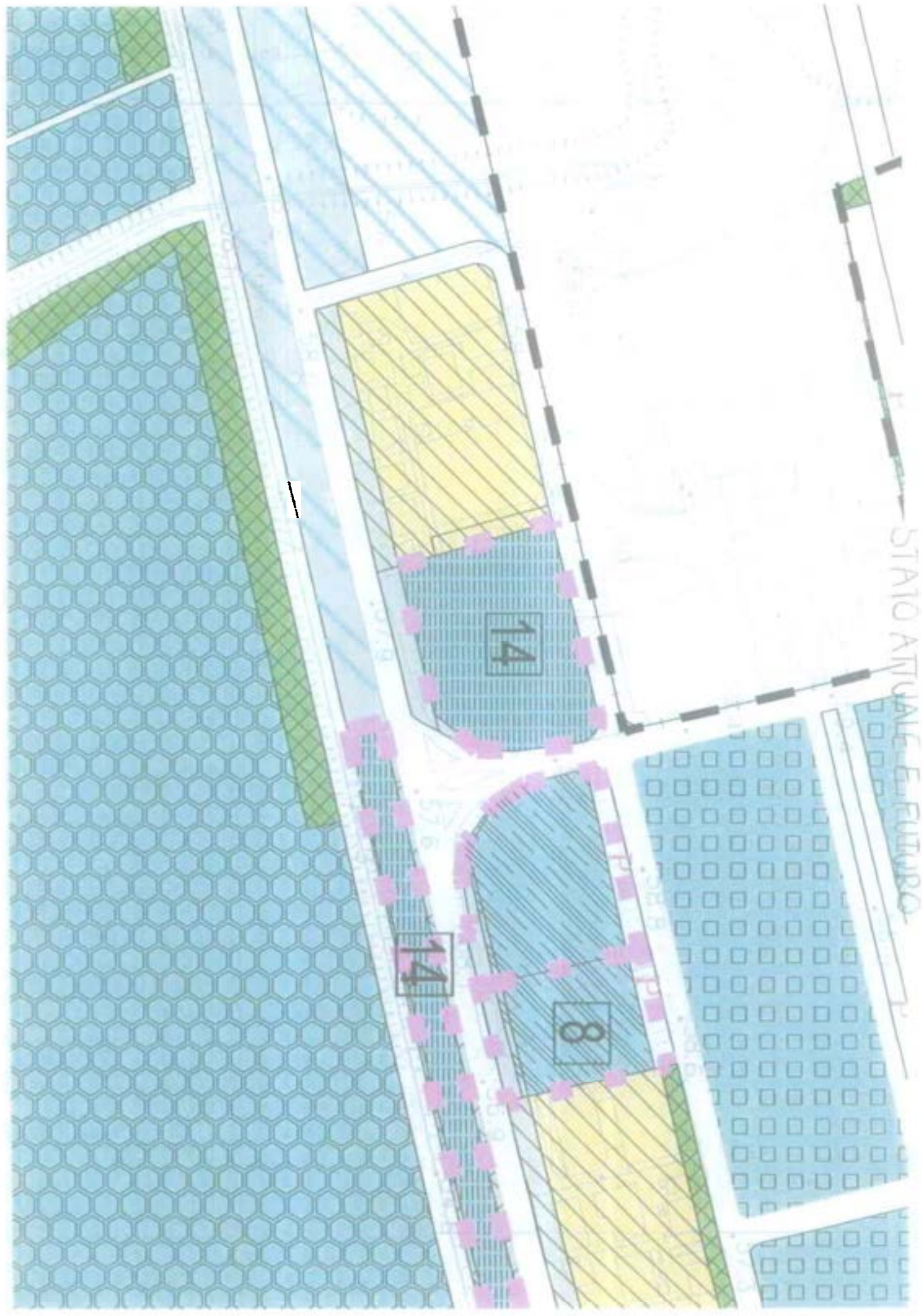
**Situazione Intestatari dal 30/06/1999**

N.O.	Intestato	Titolo
1	CIAFARDONI MARIA nata a ROMA (RM) il 28/11/1955 - C.F.:CFRMRASS568H501J	Proprietà 1/3
2	CIAFARDONI PAOLO nato a ROMA (RM) il 01/01/1954 - C.F.:CFRPLA54A01H501X	Proprietà 1/3
3	CIAFARDONI STEFANI nato a ROMA (RM) il 24/01/1986 - C.F.:CFRSFN66A24H501L	Proprietà 1/3
Efficacia	Registraz.	Termine
30/06/1999	31/10/2005	29/09/2005
	Frazionamento n. 1048.45/1991	
	Volture automatica da Conservatorie n. 11101.1/2005	

**Situazione Intestatari dal 30/06/1999**

N.O.	Intestato	Titolo
1	CIAFARDONI MARIA nata a ROMA (RM) il 28/11/1955 - C.F.:CFRMRASS568H501J	Proprietà 1/3
2	CIAFARDONI PAOLO nato a ROMA (RM) il 01/01/1954 - C.F.:CFRPLA54A01H501X	Proprietà 1/3
3	CIAFARDONI STEFANO nato a ROMA (RM) il 24/01/1986 - C.F.:CFRSFN66A24H501L	Proprietà 1/3
Efficacia	Registraz.	Termine
30/06/1999	31/10/2005	29/09/2005
	Frazionamento n. 1048.45/1991	
	Volture automatica da Conservatorie n. 1048.45/1991	





STADIO ATTUALE E FUTURO

14

14

8

VIA D. CANTU

VIA S. PIETRO

107.9

57.6

102.9

**Comune: MOSCIANO SANT'ANGELO (TE) - Cod. F764**  
**Interrogazione per Particella - Terreni**  
 \*\*\* Procedura Catasto 2000 - Copia non commercializzabile \*\*\*

**Situazione Particella dal 31/07/2003**

SI	Foglio	Numero	Sub.	Pz.	Qu.	Desc. Qualit.	CI	HA	A	CA	Dominicale	Agrario €	Dominicale €	Agrario €	Deduzioni	Annotazioni
2	45	694			1	SEMINATIVO	1	0	14	66	14,01	8,71	27.121	16.859		atto di aggiornamento non conforme all'art. 1, comma 8, del d.m. n. 77/2008
Efficacia Registrat. Tipo e numero nota Termine Registraz. Tipo e numero nota																
31/07/2003 31/07/2003 Tabella di variazione n. 1953.1/2003																

**Situazione Particella dal 31/07/2003**

SI	Foglio	Numero	Sub.	Pz.	Qu.	Desc. Qualità	CI	HA	A	CA	Dominicale €	Agrario €	Dominicale €	Agrario €	Deduzioni	Annotazioni
1	45	694			1	EMINATIVO	1	0	14	66	14,01	8,71	27.121	16.859		
Efficacia Registrat. Ipo e numero nota Termine Registraz. Tipo e numero nota																
31/07/2003 31/07/2003 Frazionamento n. 1953.1/2003																

**Situazione Intestatari dal 02/08/2004**

N.O.	Intestato	Titolo
1	MOSCIANO SANT'ANGELO con sede in MOSCIANO SANT'ANGELO (TE) - C.F.:82000070670	Proprietà 1/1
Efficacia Registrat. Tipo e numero nota Termine Registraz. Tipo e numero nota		
02/08/2004 11/08/2004 Voltura automatica da Conservatorie n. 9986.1/2004		

**Situazione Intestatari dal 31/07/2003**

N.O.	Intestato	Titolo
1	SIRIO S.R.L. con sede in TERAMO (TE) - C.F.:00915910673	Proprietà superficiale 1/1
2	PARERE MARIA LUISA nata a PESCARA (PE) il 09/02/1939 - C.F.:PRRNLS39B49G482B	Proprietà per l'area
Efficacia Registr. z. Ti o e numero nota Termine Registraz. Tipo e numero nota		
31/07/2003 22/12/2003 Nota di voltura o variazione n. 212458.1/2003		

**Situazione Intestatari dal 31/07/2003**

N.O.	Intestato	Titolo
1	SIRIO S.R.L. con sede in TERAMO (TE) - C.F.:00915910673	Superficie 1/1
Efficacia Registrat. Tipo e numero nota Termine Registraz. Tipo e numero nota		
31/07/2003 31/07/2003 Frazionamento n. 1953.1/2003		

**Comune: MOSCIANO SANT'ANGELO (TE) - Cod. F764**  
**Interrogazione per Particella - Terreni**  
 \*\*\* Procedura Catasto 2000 - Copia non commercializzabile \*\*\*

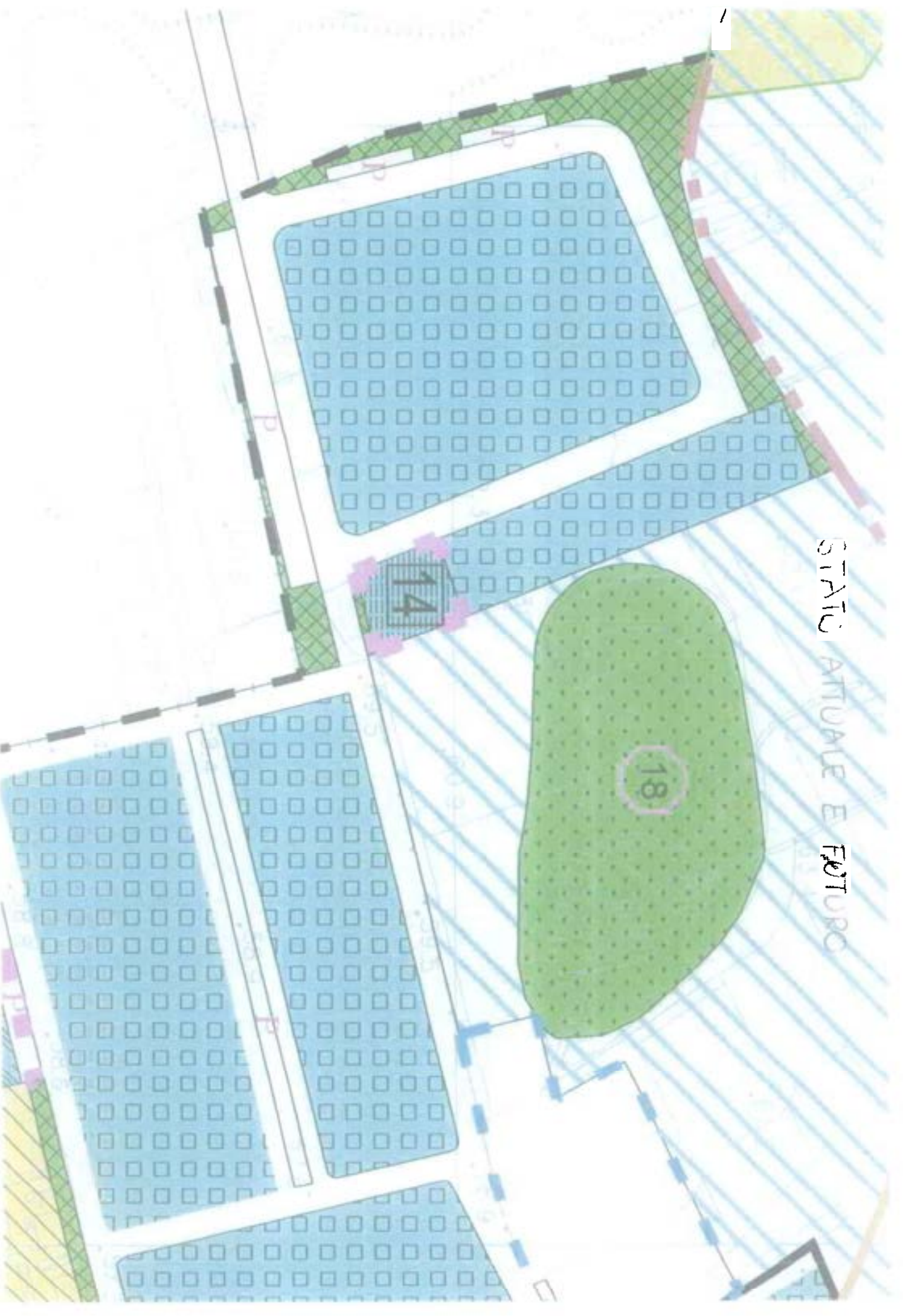
Situazione Particella dal 31/07/2003																	
St	Foglio	Numero	Sub.	Pz.	Qua.	Desc. Qualità	CI	HA	A	CA	Dominicale €	Agrario €	Dominicale €	Agrario €	Deduzioni	Annotazioni	
2	45	713			3	SEMIN ARBOR	1	0	0	83	0,79	0,54	1.536	1.038		Atto di sgr ornamento non conforme all'art.1, comma 8, del d.m.t. n.701/94	
Efficacia										Registraz.	Tipo e numero nota						
31/07/2003										Tabella di variazione n. 1953.1/2003							

Situazione Particella dal 31/07/2003																	
St	Foglio	Numero	Sub.	Pz.	Qua.	Desc. Qualità	CI	HA	A	CA	Dominicale €	Agrario €	Dominicale €	Agrario €	Deduzioni	Annotazioni	
1	45	713			3	SEMIN ARBOR	1	0	0	83	0,79	0,54	1.536				
Efficacia										Registraz.	Tipo e numero nota						
31/07/2003										Frazionamento n. 1953.1/2003							

Situazione Intestatari dal 26/03/2004																	
N.O.	Intestato	Titolo															
1	COMUNE DI MOSCIANO SANT'ANGELO con sede in MOSCIANO SANT'ANGELO (TE) - C.F.:82000070670	Proprietà 1/1															
Efficacia		Registraz.	Tipo e numero nota														
26/03/2004		27/04/2004		Volture automatica da Conservatorie n. 5342.1/2004													

Situazione Intestatari dal 31/07/2003																	
N.O.	Intestato	Titolo															
1	DIESEL MECCANICA DI BELLACHIOMA GIANCARLO E C. S.N.C. con sede in MOSCIANO SANT'ANGELO (TE) - C.F.:00554390674	Proprietà 1/1															
Efficacia		Registraz.	ipo e numero nota														
31/07/2003		31/07/2003		Frazionamento n. 1953.1/2003													

STADIU ACTUAL E FUTURE



**Comune: MOSCIANO SANT'ANGELO (TE) - Cod. F764**  
**Interrogazione per Unita' Immobiliare - Fabbricati**  
 \*\*\* Procedura Catasto 2000 - Copia non commercializzabile \*\*\*

**Situazione Unita' Immobiliare dal 25/1/2003**

St. Sez.	Foglio	Numero	Sub.	Z.C.	Cat.	Cl.	Cons.	Sup.	Rendita €	Rendita f	Indirizzo	Prot. Notifica	Annotazioni
2	5	134	1		B/5	U	2036		2.208,16	4.275.600	CONTRADA COLLE MONTONE n. 3 p. T-1		
Efficacia		Registraz.	Tipo e numero nota							Termine	Registraz.	Tipo e numero nota	
		25/1/2003	Variazione n. 49712.1/2003										

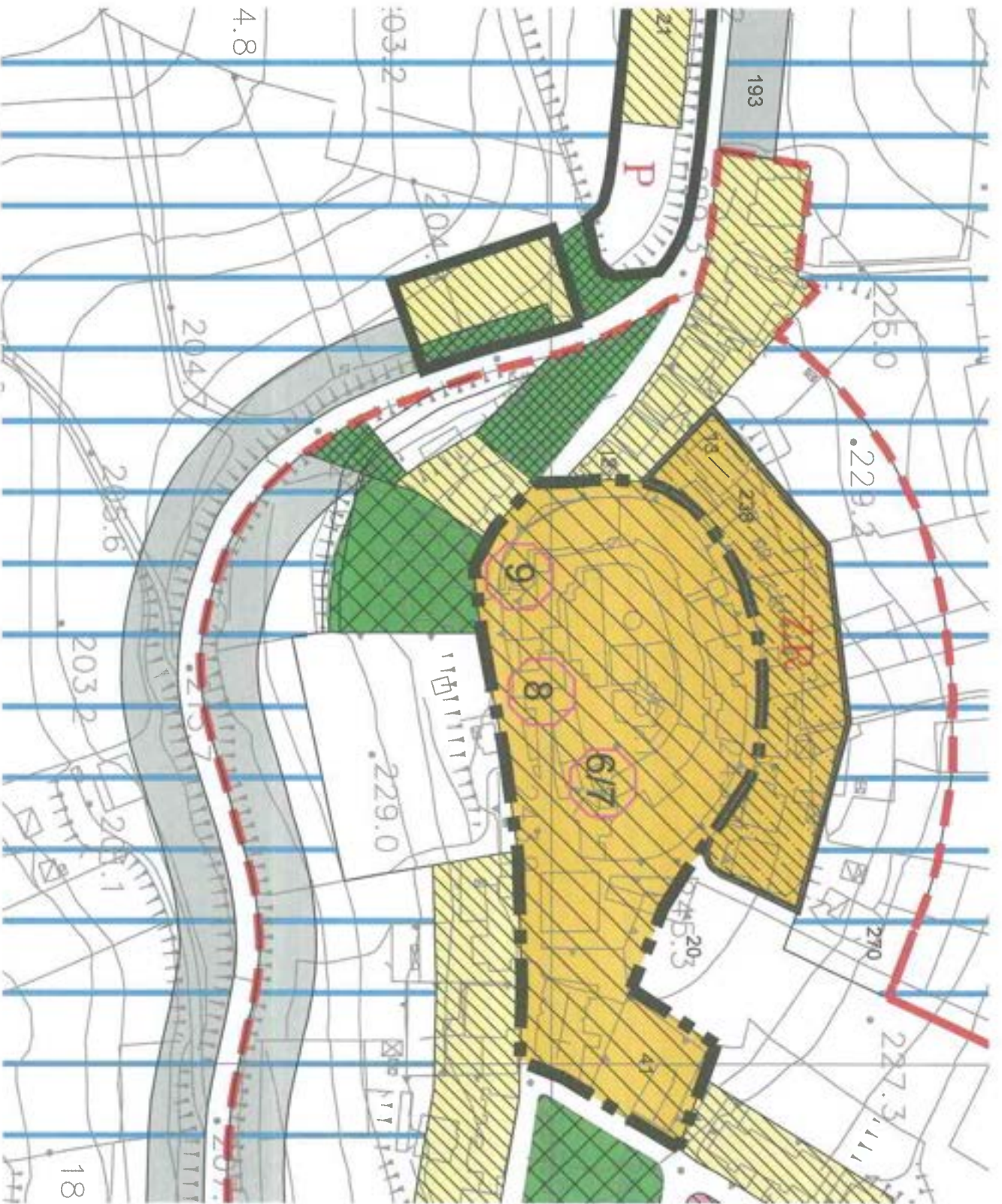
**Situazione Unita' Immobiliare dal 30/06/1987**

St. Sez.	Foglio	Numero	Sub.	Z.C.	Cat.	Cl.	Cons.	Sup.	Rendita €	Rendita f	Indirizzo	Prot. Notifica	Annotazioni
1	5	134	1		B/5	U	2036		2.208,16:	4.275.600	VIA S.LE MARIA MONTONE n. 3 p. T-1		
Efficacia		Registraz.	Tipo e numero nota							Termine	Registraz.	Tipo e numero nota	
		30/06/1987	Implanto										

**Situazione Intestatari dal 30/06/1987**

N.O.	Intestato	Titolo
1	COMUNE DI MOSCIANO SANT'ANGELO - C.F.:82000070670	Assenza di titolo
Efficacia		Registraz.
		30/06/1987
		Implanto
		Termine
		Registraz.
		Tipo e numero nota

STATO ATTUALE E FUTURO



4.8

**Comune: MOSCIANO SANT'ANGELO (TE) - Cod. F764**  
**Interrogazione per Unità Immobiliare - Fabbricati**  
 \*\*\* Procedura Catasto 2000 - Copia non commercializzabile \*\*\*

Situazione Unità Immobiliare dal 08/09/1998														
St.	Sez.	Foglio	Numero	Sub.	Z.C.	Cat.	Cl.	Cons.	Sup.	Rendita €	Rendita €	Indirizzo	Prot. Notifica	Annotazioni
2		36	213	4		C/3	1	311	367	530,04	1.026.300	CONTRADA RIPOLI P. T		
Efficacia		Registraz.	Tipo e numero nota											
08/09/1998		26/1/2003	Variazione n. 52248.1/2003											

**Situazione Intestatari dal 23/1/2017**

N.O.		Intestato											Titolo	
1	COMMUNE DI MOSCIANO SANT'ANGELO con sede in MOSCIANO SANT'ANGELO (TE) - C.F.:82000079670												Proprieta' 1/1	
Efficacia		Registraz.	Tipo e numero nota											
23/1/2017		06/12/2017	Voltura automatica da Conservatorie n. 10776.1/2017											

**Situazione Intestatari dal 20/01/2012**

N.O.		Intestato											Titolo	
1	DEMANIO DELLO STATO con sede in PESCARA (PE) - C.F.:80207790587												Proprieta' 1/1	
Efficacia		Registraz.	Tipo e numero nota											
20/01/2012		13/02/2012	Voltura automatica da Conservatorie n. 2231.1/2012											

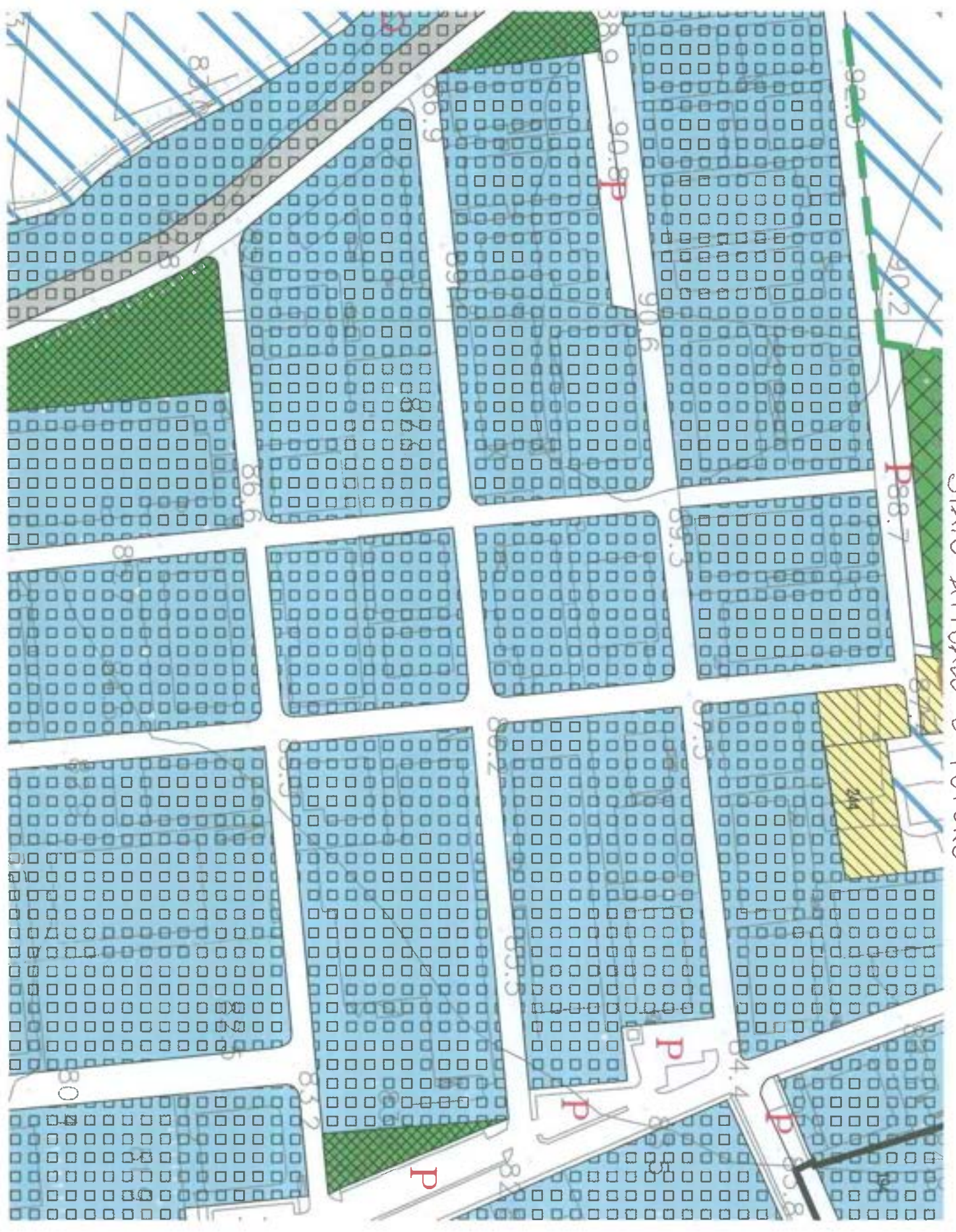
**Situazione Intestatari dal 17/1/1998**

N.O.		Intestato											Titolo	
1	CONFEZIONI MA.REG.DI EMIDIO DI DOMENICO E C. SNC												Proprieta'	
Efficacia		Registraz.	Tipo e numero nota											
17/1/1998		13/01/1999	Voltura n. 74.1/1999											
		Termine	20/01/2012											
		Registraz.	13/02/2012											
		Voltura automatica da Conservatorie n. 2231.1/2012												

**Situazione Intestatari dal 17/1/1998**

N.O.		Intestato											Titolo	
1	CONFEZIONI MA.REG.DI EMIDIO DI DOMENICO E C. SNC												Proprieta'	
Efficacia		Registraz.	Tipo e numero nota											
17/1/1998		13/01/1999	Voltura n. 74.1/1999											
		Termine												
		Registraz.												
		Tipo e numero nota												

STATO ATTUALE E FUTURO





**Comune: MOSCIANO SANT'ANGELO (TE) - Cod. F764**  
**Interrogazione per Particella - Terreni**  
 \*\*\* Procedura Catasto 2000 - Copia non commercializzabile \*\*\*

**Situazione Particella dal 10/10/2008**

St	Foglio	Numero	Sub.	Pz.	Qua.	Desc. Qualit	Cl.	HA	A	CA	Dom.	Incate €	Agrario €	Dominicale €	Agrario €	Deduzioni	Annotazioni
1	54	588			5	SEM IRR ARB	U	1	20	15		152,03	89,98	294,368	174,218		
		Registraz.	Tipo e numero nota									Termine	Registraz.	Tipo e numero nota			
		10/10/2008	Frazionamento n. 213067.1/2008														

**Situazione Intestatari dal 10/10/2008**

N.O.	Intestato	Titolo		
1	COMUNE DI MOSCIANO S. ANGELO con sede in MOSCIANO SANT'ANGELO (TE) - C.F.:82000070670	Proprietà	1/1	
	Efficacia	Registraz.	Tipo e numero nota	
	10/10/2008	10/10/2008	Frazionamento n. 213067.1/2008	
			Termine	Registraz.

**Comune: MOSCIANO SANT'ANGELO (TE) - Cod. F764**  
**Interrogazione per Particella - Terreni**  
 \*\*\* Procedura Catasto 2000 - Copia non commercializzabile \*\*\*

**Situazione Particella dal 10/10/2008**

St	Foglio	Numero	Sub.	Pz.	Qua.	Desc. Qualità	Cl.	HA	A	CA	Dominicale €	Agrario €	Dominicale €	Agrario €	Deduzioni	Annotazioni
1	64	583			3	SEMIN ARBOR	1	0	28	50	27,23	18,4	52,725	35,625		
Efficacia	Registraz.		ipo e numero nota								Termine	Registraz.	ipo e numero nota			
10/10/2008	10/10/2008		Frazionamento n. 213067.1/2008													

**Situazione Intestatari dal 10/10/2008**

N.C.	Intestato	Titolo
1	C UNE DI MOSCIANO S. ANGELO con sede in MOSCIANO SANT'ANGELO (TE) - C.F.:82000070670	Proprietà 1/1
Efficacia	Registraz.	Termine
10/10/2008	10/10/2008	Registraz. Tipo e numero nota
		Frazionamento n. 213067.1/2008

**Comune: MOSCIANO SANT'ANGELO (TE) - Cod. F764**  
**Interrogazione per Particella - Terreni**  
 \*\*\* Procedura Catasto 2000 - Copia non commercializzabile \*\*\*

**Situazione Particella dal 10/10/2008**

St	Foglio	Numero	Sub.	Pz.	Qua.	Desc. Qualità	CI	HA	A	CA	Dominicale €	Agrario €	Dominicale €	Agrario €	Deduzioni	Annotazioni
1	54	580			3	SEMIN ARBOR	1	0	77	35	73,9	48,93	143,098	96,688		
Efficacia	Registraz.	10/10/2008	Tipo e numero nota								Termine	Registraz.	Tipo e numero nota			
10/10/2008	10/10/2008		Frazionamento n. 213067.1/2008													

**Situazione Intestatari dal 10/10/2008**

N.O.	Intestato	Titolo		
1	C. MLINE DI MOSCIANO S. ANGELO con sede in MOSCIANO SANT'ANGELO (TE) - C.F.:82000070670	Proprietà 1/1		
Efficacia	Registraz.	10/10/2008	Tipo e numero nota	
10/10/2008	10/10/2008		Frazionamento n. 213067.1/2008	

**Comune: MOSCIANO SANT'ANGELO (TE) - Cod. F764**  
**Interrogazione per Particella - Terreni**  
 \*\*\* Procedura Catasto 2000 - Copia non commercializzabile \*\*\*

**Situazione Particella dal 10/10/2008**

St. Foglio	Numero	Sub.	Pz.	Q. m.	Desc. Qualità	Cl.	HA	A	CA	Dominicale €	Agrario €	Dominicali €	Agrario €	Deduzioni	Annotazioni
1	54			1	SEMINATIVO	1	0	16	61	15,87	9,87	30,729	19,102		
10/10/2008	10/10/2008				Frazionamento n. 213067.1/2008					Termine	Registraz.	Termine	Registraz.		

**Situazione Intestatari dal 10/10/2008**

N.O.	Intestato	Titolo			
1	COMUNE DI MOSCIANO S. ANGELO con sede in MOSCIANO SANT'ANGELO (TE) - C.F.: 82000070670	Proprietà	1/1		
10/10/2008	10/10/2008	Frazionamento n. 213067.1/2008	Termine	Registraz.	Termine

**Comune: MOSCIANO SANT'ANGELO (TE) - Cod. F764**  
**Interrogazione per Particella - Terreni**  
 \*\*\* Procedura Catasto 2000 - Copia non commercializzabile \*\*\*

**Situazione Particella dal 10/10/2008**

SI	Foglio	Numero	Sub.	Pz.	Qua.	Desc. Qualità	Cl.	HA	A	CA	Dominicale €	Agrario €	Dominicale £	Agrario £	Deduzioni	Annotazioni
1	54	578			1	ENINATIVO	1	0	1	76	1,68	1,05	3,256	2,024		
Efficacia	Registraz.		ipo e numero nota								Termine	Registraz.				
10/10/2008	10/10/2008		Frazionamento n. 213067.1/2008													

**Situazione Intestatari dal 10/10/2008**

N.O.	Intestato	Titolo	Proprietà
1	COMUNNE E DI MOSCIANO S. ANGELO con sede in MOSCIANO SANT'ANGELO (TE) - C.F.:82000070670		1/1
Efficacia	Registraz.	Termine	Registraz.
10/10/2008	10/10/2008	Frazionamento n. 213067.1/2008	ipo e numero nota

**Comune: MOSCIANO SANT'ANGELO (TE) - Cod. F764**  
**Interrogazione per Particella - Terreni**  
 \*\*\* Procedura Catasto 2000 - Copia non commercializzabile \*\*\*

**Situazione Particella dal 10/10/2008**

SI	Foglio	Numero	Sub.	Pz.	Qua.	Desc. Qualità	CI	HA	A	CA	Dominicale €	Agrario €	Dominicale €	Agrario €	Deduzioni	Annotazioni
1	54	585			3	SEMIN ARBOR	1	0	1	95	1,86	1,26	3,6	2,438		
	Efficacia	Registraz.									Termine	Registraz.				
10/10/2008	10/10/2008															

Frazionamento n. 213067.1/2/008

**Situazione Intestatari dal 10/10/2008**

N.O.	Intestato	Proprietà 1/1	TITOLO
1	COMUNE DI MOSCIANO S. ANGELO con sede in MOSCIANO SANT'ANGELO (TE) - C.F.:82000070670		
	Efficacia	Registraz.	Termine
10/10/2008	10/10/2008		Registraz. Termine e numero nota
			Frazionamento n. 213067.1/2/008

**Comune: MOSCIANO SANT'ANGELO (TE) - Cod. F764**  
**Interrogazione per Particella - Terreni**  
 \*\*\* Procedura Catasto 2000 - Copia non commercializzabile \*\*\*

**Situazione Particella dal 10/10/2008**

St	Foglio	Numero	Sub.	Pz.	Qua.	Desc.	Qualità	CI	HA	A	CA	Dominicale €	Agrario €	Dominicale £	Agrario £	Deduzioni	Annotazioni
1	54	574			1	SEMINATIVO	1		0	9	95	9 51	5 91	18,408	11,443		
		Registraz.	ipo e numero nota									Termine	Registraz.	ipo e numero nota			
	10/10/2008	10/10/2008	Frazionamento n. 213067.1/2008														

**Situazione Intestatari dal 10/10/2008**

N.O.	Intestato	Titolo	Proprietà	1/1
1	COMUNE DI MOSCIANO S. ANGELO con sede in MOSCIANO	SANTANGELO (TE) - C.F.:82000070670	Termine	Registraz.
	10/10/2008	10/10/2008	Frazionamento n. 213067.1/2008	ipo e numero nota





**Comune: MOSCIANO SANT'ANGELO (TE) - Cod. F764**  
**Interrogazione per Particella - Terreni**  
 \*\*\* Procedura Catasto 2000 - Copia non commercializzabile \*\*\*

**Situazione Particella dal 10/10/2008**

St	Foglio	Numero	Sub.	Pz.	Qua.	Desc. Qualità	CI	HA	A	CA	Dominicale €	Agrario €	Dominicale £	Agrario £	Deduzioni	Annotazioni
1	54	587			3	SEMIN ARBOR	1	0	0	60	0,57	0,39	1,110	750		
Efficacia	Registraz.										Termine	Registraz.				
10/10/2008	10/10/2008															

Frazionamento n. 213067.1/2008

**Situazione Intestatari dal 10/10/2008**

N.O.	Intestato	Titolo	Proprietà
1	M/NE DI MOSCIANO S. ANGELO con sede in MOSCIANO SANT'ANGELO (TE) - C.F.:82000070670		1/1
Efficacia	Registraz.	Termine	Registraz.
10/10/2008	10/10/2008		

Frazionamento n. 213067.1/2008

**Comune: MOSCIANO SANT'ANGELO (TE) - Cod. F764**  
**Interrogazione per Particella - Terreni**  
 \*\*\* Procedura Catasto 2000 - Copia non commercializzabile \*\*\*

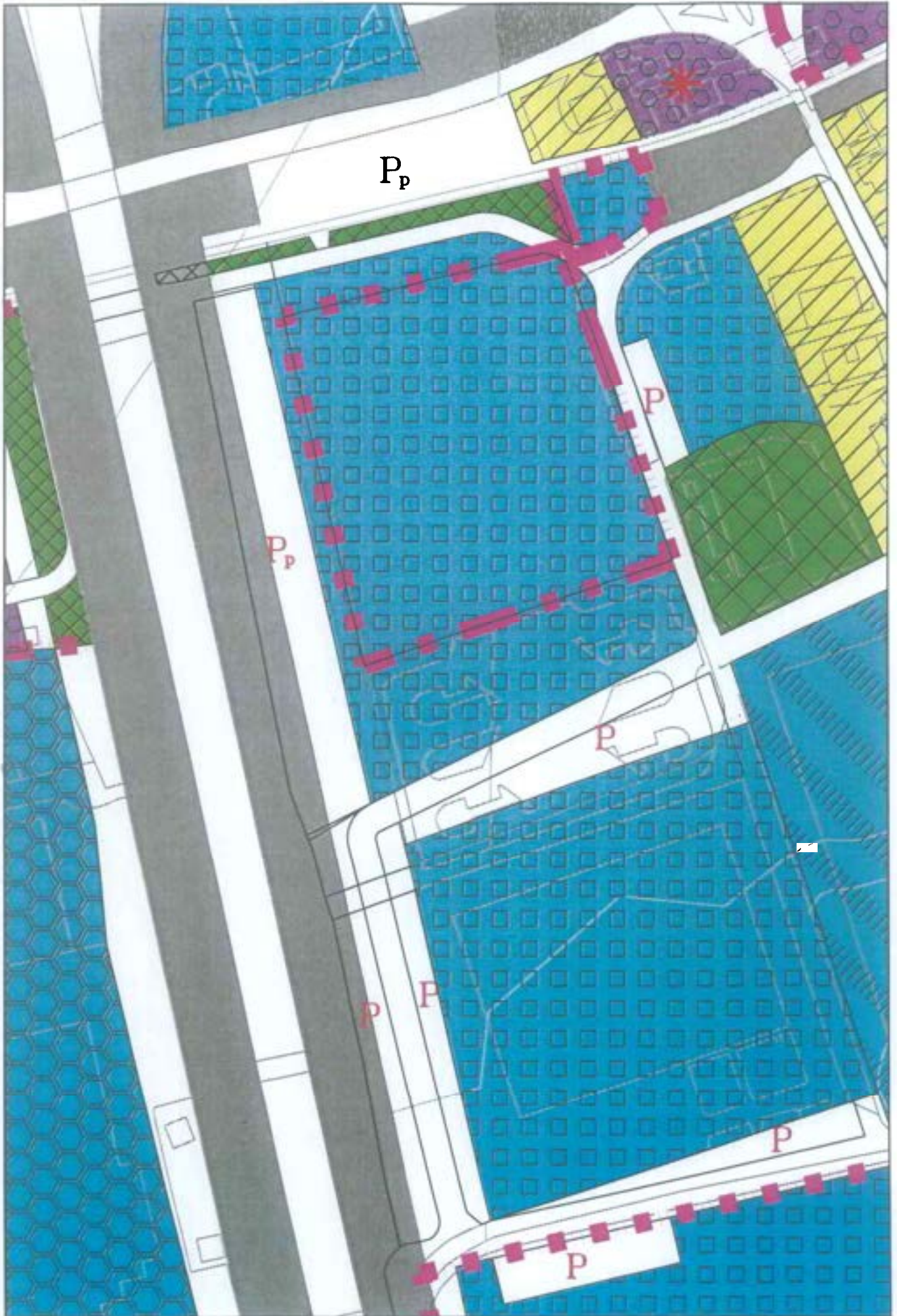
**Situazione Particella dal 16/02/2000**

St	Foglio	Numero	Sub.	Pz.	ua.	Desc.	Qualità	Cl.	HA	A	CA	Dominicale €	Agrario €	Dominicali €	Agrario €	Deduzioni	Annotazioni
1	54	419			3	SEMIN	ARBOR	1	0	32	29	30,851	20,845	59,737	40,363		
Efficacia		Registraz.	ipo e numero nota		Frazionamento n. 502.1/2000		Termine		Registraz.		Termine		Registraz.		Tipo e numero nota		
16/02/2000		16/02/2000															

**Situazione Intestatari dal 07/03/2000**

N.O.	Intestato	Titolo	
1	COMUNE DI MOSCIANO S. ANGELO con sede in MOSCIANO SANT'ANGELO (TE) - C.F.:82000070670	Proprietà	1/1
Efficacia		Registraz.	Tipo e numero nota
07/03/2000		21/03/2000	Volture automatica da Conservatorie n. 2315.1/2000
		Termine	Registraz.

STATO ATTUALE E FUTURO



**Comune: MOSCIANO SANT'ANGELO (TE) - Cod. F764**  
**Interrogazione per Particella - Terreni**  
 \*\*\* Procedura Catasto 2000 - Copia non commercializzabile \*\*\*

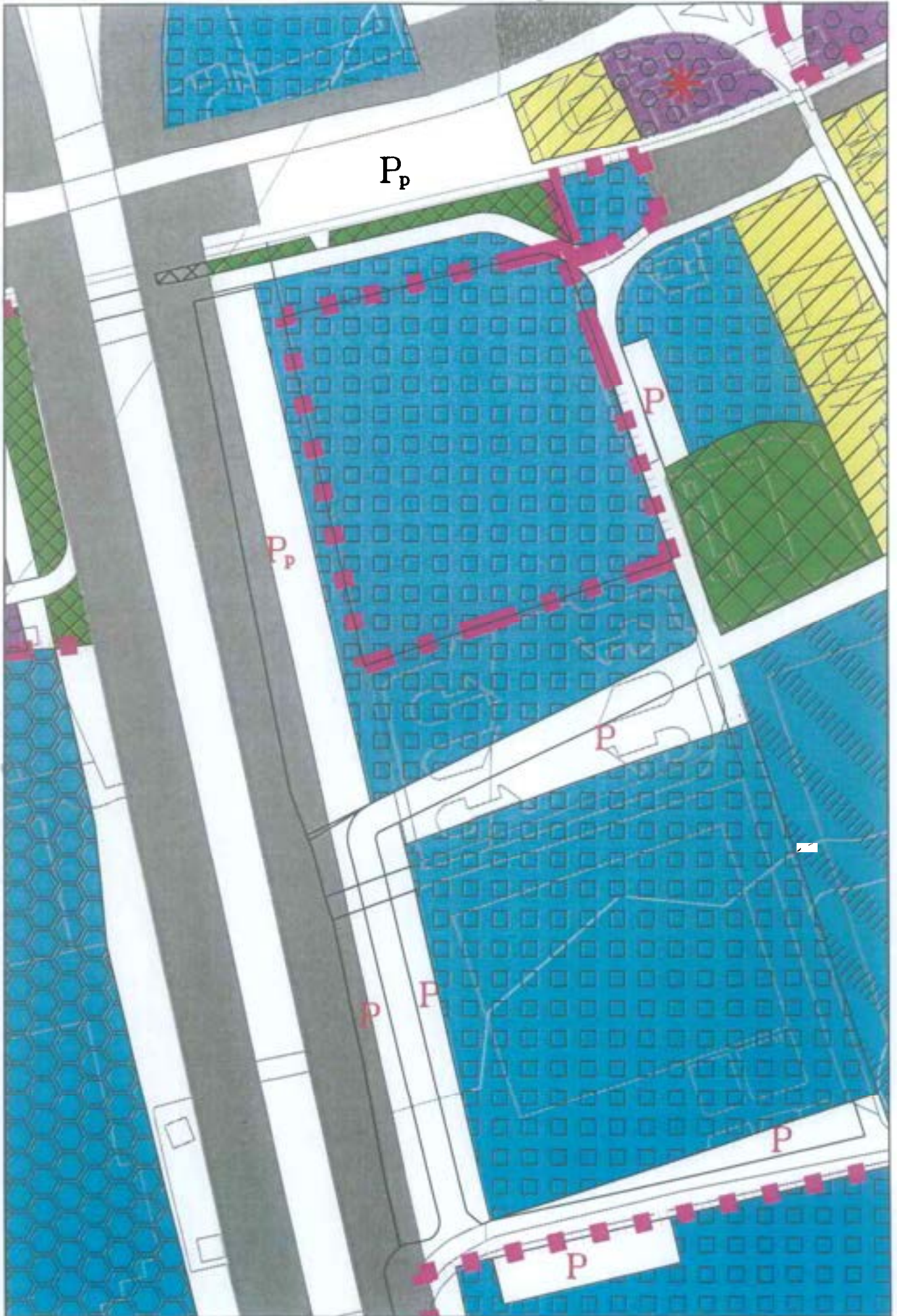
**Situazione Particella dal 16/02/2000**

St	Foglio	Numero	Sub.	Pz.	ua.	Desc.	Qualità	Cl.	HA	A	CA	Dominicale €	Agrario €	Dominicali €	Agrario €	Deduzioni	Annotazioni
1	54	419			3	SEMIN	ARBOR	1	0	32	29	30,851	20,845	59,737	40,363		
Efficacia		Registraz.	ipo e numero nota		Frazionamento n. 502.1/2000		Termine		Registraz.		Termine		Registraz.		Tipo e numero nota		
16/02/2000		16/02/2000															

**Situazione Intestatari dal 07/03/2000**

N.O.	Intestato	Titolo	
1	COMUNE DI MOSCIANO S. ANGELO con sede in MOSCIANO SANT'ANGELO (TE) - C.F.:82000070670	Proprietà	1/1
Efficacia		Registraz.	Tipo e numero nota
07/03/2000		21/03/2000	Volture automatica da Conservatorie n. 2315.1/2000
		Termine	Registraz.

STATO ATTUALE E FUTURO



**Comune: MOSCIANO SANT'ANGELO (TE) - Cod. F764**  
**Interrogazione per Particella - Terreni**  
 \*\*\* Procedura Catasto 2000 - Copia non commercializzabile \*\*\*

**Situazione Particella dal 27/03/1991**

St	Foglio	Numero	Sub.	Pz.	Qua.	Dasc.	Qualità	Cl.	HA	A	CA	Dominicale €	Agrario €	Dominicale £	Agrario £	Deduzioni	Annotazioni
2	20	657			3	SEMIN	ARBOR	2	0	2	80	2,025	1,963	3,920	3,220		
	<b>Efficacia</b>	<b>Registraz.</b>	<b>Tipo e numero nota</b>									<b>Termine</b>	<b>Registraz.</b>	<b>Tipo e numero nota</b>			
	27/03/1991	25/09/1999	Voltura n. 2355.1/1991														

**Situazione Intestatari dal 27/03/1991**

N.O.	Intestato											Titolo					
1	COMUNE DI MOSCIANO SANT'ANGELO con sede in MOSCIANO SANT'ANGELO (TE) - C.F.:82000070670											Proprietà' 1000/1000					
	<b>Efficacia</b>	<b>Registraz.</b>	<b>Tipo e numero nota</b>									<b>Termine</b>	<b>Registraz.</b>	<b>Tipo e numero nota</b>			
	27/03/1991	25/09/1999	Voltura n. 2355.1/1991														

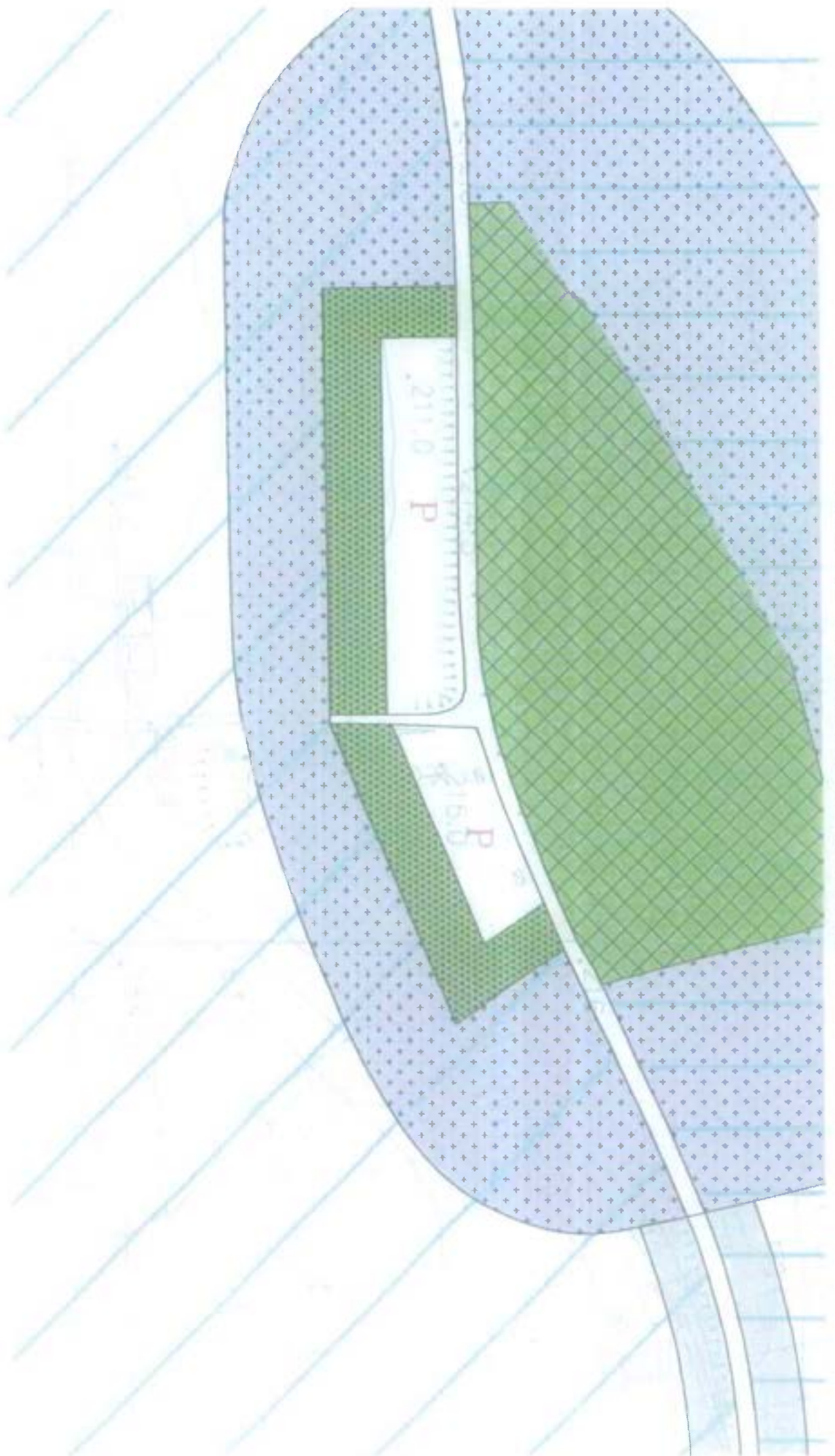
**Comune: MOSCIANO SANT'ANGELO (TE) - Cod. F764**  
**Interrogazione per Particella - Terreni**  
 \*\*\* Procedura Catasto 2000 - Copia non commercializzabile \*\*\*

Situazione Particella dal 29/03/2010																	
St	Foglio	Numero	Sub.	Pz.	Qua.	Desc.	Qualità	Cl	HA	A	CA	Dominicale €	Agrario €	Dominicale €	Agrario €	Deduzioni	Annotazioni
1	20	1092			3	SEMIN	ARBOR	2	0	26	23	18,97	15,58	36.722	30.165		
Efficacia												Registraz.	Tipo e numero nota				
29/03/2010												Registraz.	Frazionamento n. 73532.1/2010				

**Situazione Intestatari dal 29/03/2010**

N.O.	Intestato											Titolo
1	COMUNE DI MOSCIANO SANT'ANGELO con sede in MOSCIANO SANT'ANGELO (TE) - C.F.:82000070670											Proprietà' 1000/1000
Efficacia		Registraz.	Tipo e numero nota		Termine		Registraz.		Tipo e numero nota			
29/03/2010		Registraz.	Frazionamento n. 73532.1/2010									

# STATO ATTUALE E FUTURO





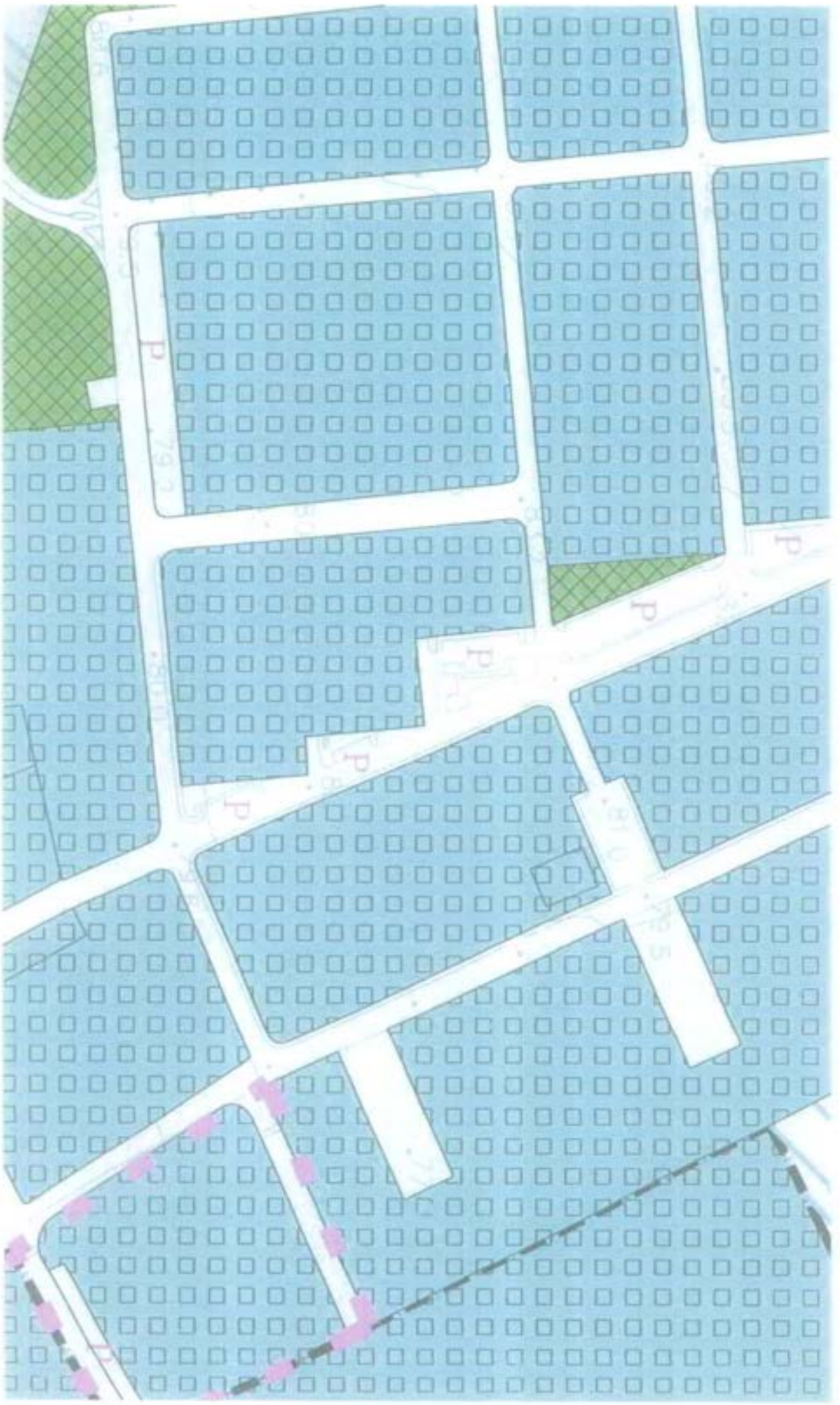
**Comune: MOSCIANO SANT'ANGELO (TE) - Cod. F764**  
**Interrogazione per Particella - Terreni**  
 \*\*\* Procedura Catasto 2000 - Copia non commercializzabile \*\*\*

Situazione Particella dal 29/06/1993																
SI	Foglio	Numero	Sub.	Pz.	Qua.	Desc. Qualità	Cl	HA	A	CA	Dominicale €	Agrario €	Dominicale €	Agrario €	Deduzioni	Annotazioni
3	36	341			3	SEMIN ARBOR	1	0	14	26	13.625	9.206	26.381	17.825		
Efficacia	Registraz.	Tipo e numero nota														
29/06/1993	18/12/1997	Voltura automatica da Conservatorie n. 5905.2/1993		Termine Registraz. Tipo e numero nota												

**Situazione Intestatari dal 29/06/1993**

N.O.	Intestato										Titolo		
1	COMUNE DI MOSCIANO SANT'ANGELO con sede in MOSCIANO SANT'ANGELO (TE) - C.F.:82000070670										Proprieta'		
Efficacia	Registraz.	Tipo e numero nota								Termine	Registraz.	Tipo e numero nota	
29/06/1993	18/12/1997	Voltura automatica da Conservatorie n. 5905.2/1993								Termine	Registraz.	Tipo e numero nota	

# STATO ATTUALE E FUTURO



**Comune: MOSCIANO SANT'ANGELO (TE) - Cod. F764**  
**Interrogazione per Unità Immobiliare - Fabbricati**  
 \*\*\* Procedura Catasto 2000 - Copia non commercializzabile \*\*\*

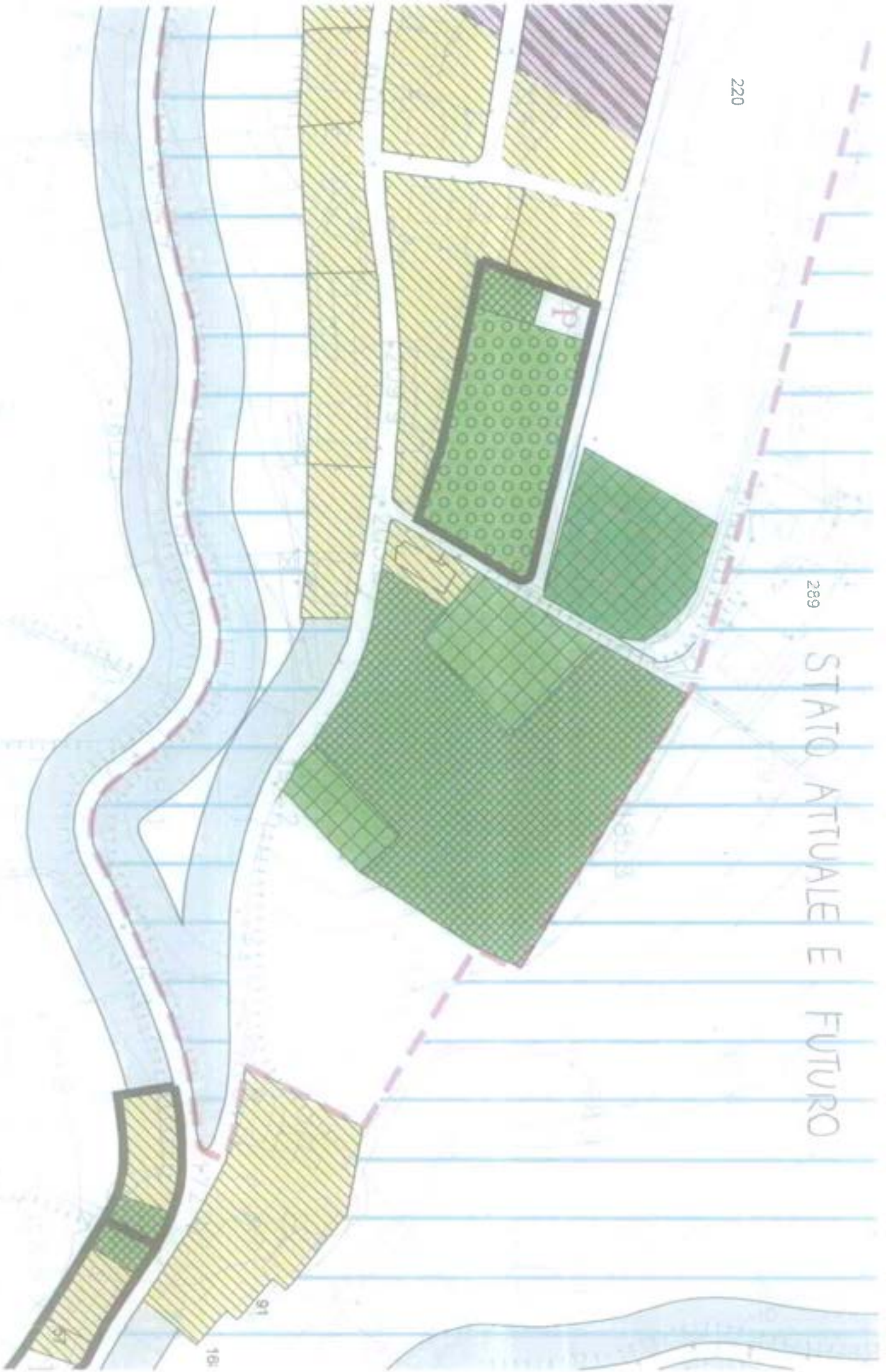
Situazione Unità Immobiliare dal 05/06/2014														
St.	Sez.	Foglio	Numero	Sub.	Z.C.	Cat.	Cl.	Cons.	Sup.	Rendita €	Rendita £	Indirizzo	Prot. Notifica	Annotazioni
2		5	843		B/5	U		2550	817	2.765,63	5.355,000	CONTRADA COLLE MONTONE p. 51-T		
Efficacia		Registraz.	Tipo e numero nota											
05/06/2014		05/06/2014	Variazione n. 31603.1/2014											

Situazione Unità Immobiliare dal 02/11/2005														
St.	Sez.	Foglio	Numero	Sub.	Z.C.	Cat.	Cl.	Cons.	Sup.	Rendita €	Rendita £	Indirizzo	Prot. Notifica	Annotazioni
1		5	843		B/5	U		2550	817	2.765,63	5.355,000	FRAZIONE MONTONE p. 51-T		
Efficacia		Registraz.	Tipo e numero nota											
02/11/2005		02/11/2005	Accatastamento n. 6558.1/2005											

Situazione Intestatari dal 02/11/2005															
N.O.	Intestato											Titolo			
1	COMUNE DI MOSCIANO SANT'ANGELO con sede in MOSCIANO SANT'ANGELO (TE) - C.F.:82000070670											Proprietà 1/1			
Efficacia		Registraz.	Tipo e numero nota									Termine	Registraz.	Tipo e numero nota	
02/11/2005		02/11/2005	Accatastamento n. 6558.1/2005												

# STATO ATTUALE E FUTURO

220



**Comune: MOSCIANO SANT'ANGELO (TE) - Cod. F764**  
**Interrogazione per Unita' Immobiliare - Fabbricati**  
 \*\*\* Procedura Catasto 2000 - Copia non commercializzabile \*\*\*

Situazione Unita' Immobiliare dal 29/11/1988													Prot. Notifica	Annotazioni
St.	Sez.	Foglio	Numero	Sub.	Z.C.	Cat.	Cl.	Cons.	Sup.	Rendita €	Rendita £	Indirizzo		
2		18	386	1		D/6				8.931,411	17.100.000	VIA AUGUSTO MELONI P. T-1		
Efficacia		Registraz.	Tipo e numero nota											
29/11/1988		03/11/1999	Variazione n. 1194.1/1988											

**Situazione Intestatari dal 01/01/1989**

N.O.	Intestato										Titolo					
1	COMUNE DI MOSCIANO SANT'ANGELO con sede in MOSCIANO SANT'ANGELO (TE) - C.F.:82000070670										Proprietà' 1000/1000					
Efficacia		Registraz.	Tipo e numero nota										Termine	Registraz.	Tipo e numero nota	
		01/01/1989	Implanto													

STATO ATTUALE E FUTURO



**Comune: MOSCIANO SANT'ANGELO (TE) - Cod. F764**  
**Interrogazione per Unità Immobiliare - Fabbricati**  
 \*\*\* Procedura Catasto 2000 - Copia non commercializzabile \*\*\*

Situazione Unità Immobiliare dal 04/05/2011													
St. Sez.	Foglio	Numero	Sub.	Z.C.	Cat.	Cl.	Cons.	Sup.	Rendita €	Rendita £	Indirizzo	Prot. Notifica	Annotazioni
2	19	453	1		B/5	U	7760	1634	8.416,19	16.296.000	VIA DELLA STAZIONE n. SN p. S1-T-1		
Efficacia	Registraz.	Tipo e numero nota											
04/05/2011	04/05/2011	Variazione n. 33680.1/2011											

Situazione Unità Immobiliare dal 04/05/2010													
St. Sez.	Foglio	Numero	Sub.	Z.C.	Cat.	Cl.	Cons.	Sup.	Rendita €	Rendita £	Indirizzo	Prot. Notifica	Annotazioni
1	19	453	1		B/5	U	7760	1634	8.416,19	16.296.000	VIA DELLA STAZIONE n. SN p. S1-T-1		
Efficacia	Registraz.	Tipo e numero nota											
04/05/2010	04/05/2010	Variazione n. 4700.1/2010											

**Situazione Intestatari dal 04/05/2010**

N.O.	Intestato	Titolo										
1	COMUNE DI MOSCIANO SANT'ANGELO con sede in MOSCIANO SANT'ANGELO (TE) - C.F.:82000070670	Proprietà' 1/1										
Efficacia	Registraz.	Tipo e numero nota										
04/05/2010	04/05/2010	Variazione n. 4700.1/2010										

STATO ATTUALE E FUTURO





**Comune: MOSCIANO SANT'ANGELO (TE) - Cod. F764**  
**Interrogazione per Unita' Immobiliare - Fabbricati**  
 \*\*\* Procedura Catasto 2000 - Copia non commercializzabile \*\*\*

**Situazione Unita' Immobiliare dal 03/03/2010**

St. Sez.	Foglio	Numero	Sub.	Z.C.	Cat.	Cl.	Cons.	Sup.	Rendita €	Rendita £	Indirizzo	Prot. Notifica	Annotazioni
2	18	459	3	B/5	U		6355	1986	6.892,38	13.345.500	VIA PALMIRO TOGLIATTI p. T-1-2		
Efficacia	Registraz.	Tipo e numero nota											
03/03/2010	03/03/2010	Variazione n. 2296.1/2010											

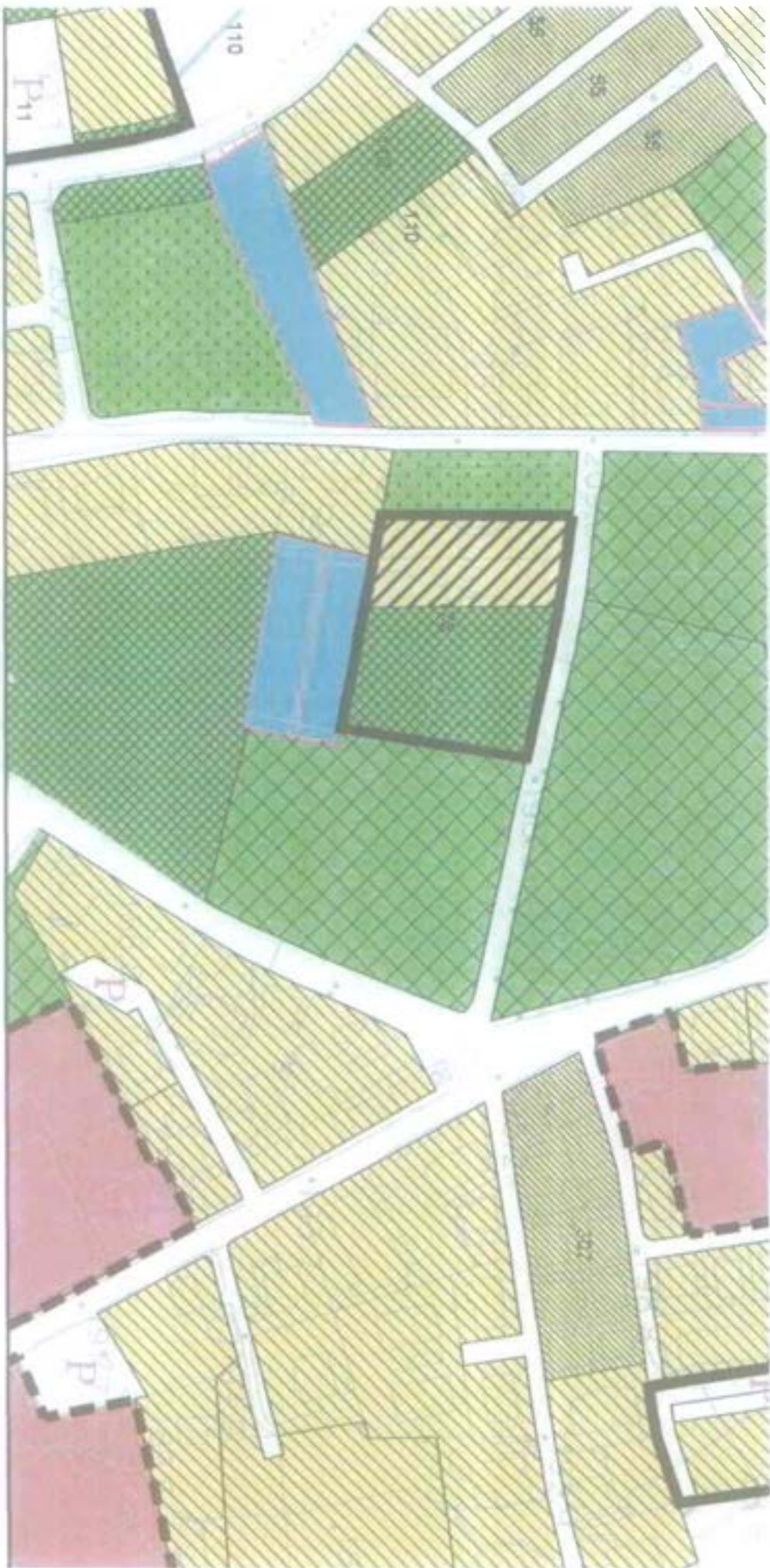
**Situazione Unita' Immobiliare dal 03/03/2009**

St. Sez.	Foglio	Numero	Sub.	Z.C.	Cat.	Cl.	Cons.	Sup.	Rendita €	Rendita £	Indirizzo	Prot. Notifica	Annotazioni
1	18	459	3	B/5	U		6355	1986	6.892,38	13.345.500	VIA PALMIRO TOGLIATTI p. T-1-2		
Efficacia	Registraz.	Tipo e numero nota											
03/03/2009	03/03/2009	Variazione n. 1702.1/2009											

**Situazione Intestatari dal 03/03/2009**

N.O.	Intestato	Titolo										
1	COMUNE DI MOSCIANO SANT'ANGELO con sede in MOSCIANO SANT'ANGELO (TE) - C.F.:82000070670	Proprietà' 1000/1000										
Efficacia	Registraz.	Termine										
03/03/2009	03/03/2009	Variazione n. 1702.1/2009										

STATO ATTUALE E FUTURO



**Comune: MOSCIANO SANT'ANGELO (TE) - Cod. F764**  
**Interrogazione per Unita' Immobiliare - Fabbricati**  
 \*\*\* Procedura Catasto 2000 - Copia non commercializzabile \*\*\*

**Situazione Unita' Immobiliare dal 29/01/1999**

St. Sez.	Foglio	Numero	Sub.	Z.C.	Cat.	Cl	Cons.	Sup.	Rendita €	Rendita f.	Indirizzo	Prot. Notifica	Annotazioni	
2	25	711			D/6				14.357,50	27.800,000	VIA UMBERTO TERRACINI P. T			
2	25	983												
2	25	1406												
2	25	1408												
2	25	1410												
Efficacia Registr. Tipo e numero nota												Termine	Registraz.	Tipo e numero nota
29/01/1999												29/01/1999	Variazione n. A01080.1/1998	

**Situazione Intestatari dal 07/11/2001**

N.O.	Intestato	Titolo
1	COMUNE DI MOSCIANO S. ANGELO con sede in MOSCIANO SANT'ANGELO (TE) - C.F.:82000070670	CIASCUNO PER I PROPRI DIRITTI
Efficacia	Registraz. Tipo e numero nota	Termine
07/11/2001	11/03/2002 Voltura n. 34669.1/2001	07/11/2001
Efficacia	Registraz. Tipo e numero nota	Termine
07/11/2001	11/03/2002 Voltura n. 34669.1/2001	07/11/2001

**Situazione Intestatari dal 07/11/2001**

N.O.	Intestato	Titolo
1	COMUNE DI MOSCIANO S. ANGELO con sede in MOSCIANO SANT'ANGELO (TE) - C.F.:82000070670	CIASCUNO PER I PROPRI DIRITTI
Efficacia	Registraz. Tipo e numero nota	Termine
07/11/2001	11/03/2002 Voltura n. 34669.1/2001	07/11/2001
Efficacia	Registraz. Tipo e numero nota	Termine
07/11/2001	11/03/2002 Voltura n. 34669.1/2001	07/11/2001

**Situazione Intestatari dal 03/03/2000**

N.O.	Intestato	Titolo
1	COMUNE DI MOSCIANO S.ANGELO con sede in MOSCIANO SANT'ANGELO (TE) - C.F.:00252130679	CIASCUNO PER I PROPRI DIRITTI
2	DI GIACINTO GIYA nata a MOSCIANO SANT'ANGELO (TE) il 26/08/1939 - C.F.:DGCGN139M66F7940	CIASCUNO PER I PROPRI DIRITTI
3	MARCA TILLI LUIGI nato a MOSCIANO SANT'ANGELO (TE) il 06/01/1931 - C.F.:MRCLG131A06F764R	CIASCUNO PER I PROPRI DIRITTI
4	MARCA TILLI WALTER nato a MOSCIANO SANT'ANGELO (TE) il 06/12/1958 - C.F.:MRCWTR56T06F764Y	CIASCUNO PER I PROPRI DIRITTI
5	QUARANTA MARGHERITA nata a MOSCIANO SANT'ANGELO (TE) il 19/04/1936 - C.F.:QRNMGH30D56F764E	CIASCUNO PER I PROPRI DIRITTI
Efficacia	Registraz. Tipo e numero nota	Termine
03/03/2000	04/05/2001 Voltura n. 120082.1/2000	07/11/2001
Efficacia	Registraz. Tipo e numero nota	Termine
03/03/2000	04/05/2001 Voltura n. 120082.1/2000	07/11/2001

**Situazione Intestatari dal 03/03/2000**

N.O.	Intestato	Titolo
1	MOBILIFICIO F.LLI PICCIONI DI RENATO E BENITO PICCIONI S.N.C. con sede in MOSCIANO SANT'ANGELO (TE) - C.F.:00060540679	CIASCUNO PER I PROPRI DIRITTI

**Comune: MOSCIANO SANT'ANGELO (TE) - Cod. F.764**  
**Interrogazione per Unita' Immobiliare - Fabbricati**  
 \*\*\* Procedura Catasto 2000 - Copia non commercializzabile \*\*\*

2	CAVUCCI GIANFRANCO nato a TERAMO (TE) il 14/10/1964 - C.F.:CVCGR64R14L103S	CIASCUNO PER I PROPRI DIRITTI
3	SCARPANTONIO DOMENICA nata a CORROPOLI (TE) il 18/07/1930 - C.F.:SCRDN30L58D043T	CIASCUNO PER I PROPRI DIRITTI
4	CAVUCCI ERALDO nato a TERAMO (TE) il 09/10/1961 - C.F.:CVCRLD61R09L103O	CIASCUNO PER I PROPRI DIRITTI
Efficacia	Registraz. Tipo e numero nota	Termine
03/03/2000	04/05/2001 Voltura n. 120082.1/2000	Registraz. Tipo e numero nota

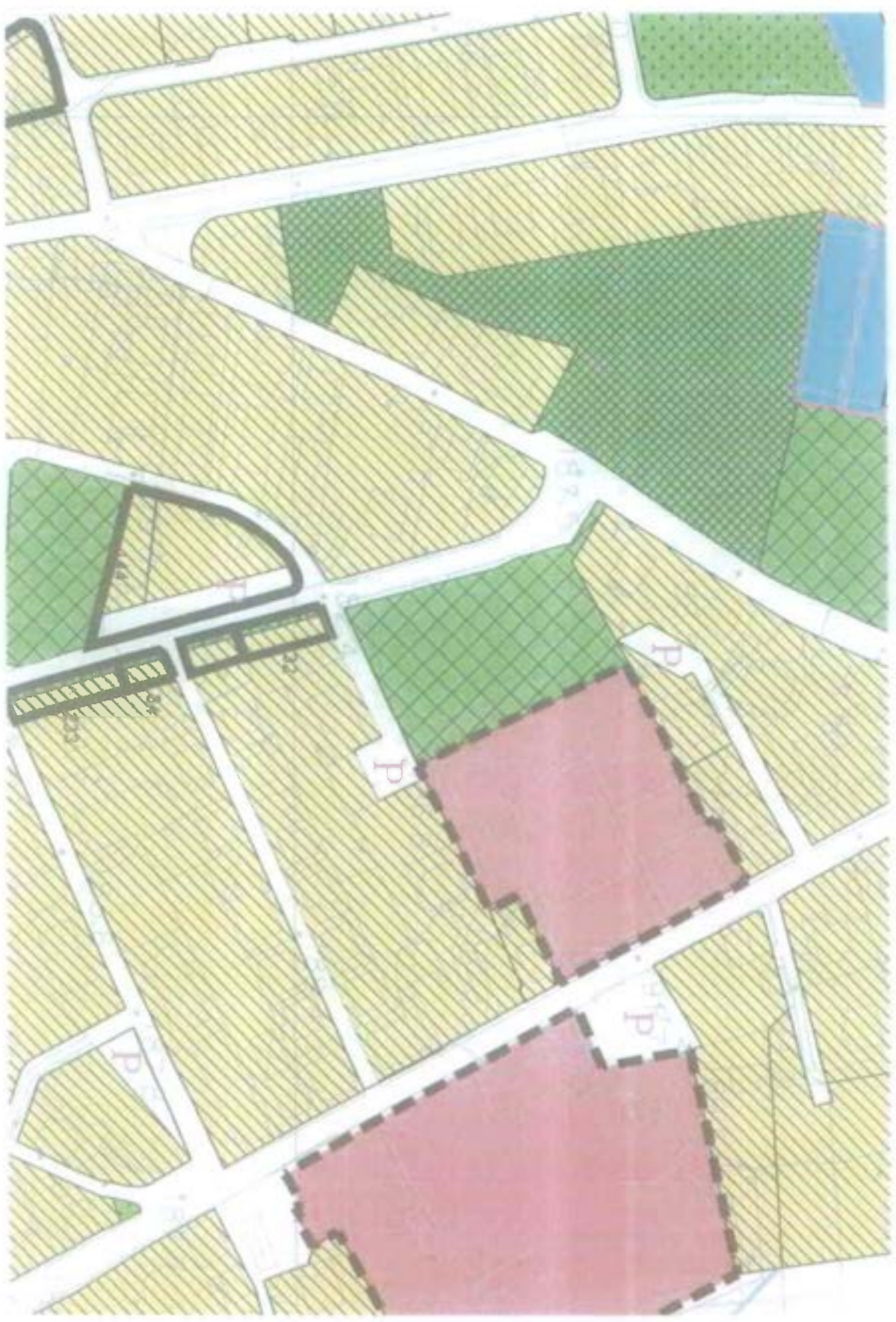
**Situazione Itestatari dal 13/06/1998**

N.O.	Itestato	Titolo
1	MOBILIFICIO F.LLI PICCIONI DI RENATO E BENITO PICCIONI S.N.C. con sede in MOSCIANO SANT'ANGELO (TE) - C.F.:00060640679	CIASCUNO PER I PROPRI DIRITTI
2	COMUNE DI MOSCIANO SANT'ANGELO con sede in MOSCIANO SANT'ANGELO (TE) - C.F.:00252130679	CIASCUNO PER I PROPRI DIRITTI
3	CAVUCCI LUIGI nato a MOSCIANO SANT'ANGELO (TE) il 02/12/1927 - C.F.:CVCLGU27T02F764P	CIASCUNO PER I PROPRI DIRITTI
4	DI GIACINTO GINA nata a MOSCIANO SANT'ANGELO (TE) il 26/08/1939 - C.F.:DGGCNI39M66F764O	CIASCUNO PER I PROPRI DIRITTI
5	MARCATTILII LUIGI nato a MOSCIANO SANT'ANGELO (TE) il 06/01/1931 - C.F.:MRCLGU31A08F764R	CIASCUNO PER I PROPRI DIRITTI
6	MARCATTILII WALTER nato a MOSCIANO SANT'ANGELO (TE) il 06/12/1958 - C.F.:MRCWT1R58T06F764Y	CIASCUNO PER I PROPRI DIRITTI
7	QUARANTA MARGHERITA nata a MOSCIANO SANT'ANGELO (TE) il 19/04/1936 - C.F.:QRNMGH36D59F784E	CIASCUNO PER I PROPRI DIRITTI
Efficacia	Registraz. Tipo e numero nota	Termine
13/06/1998	13/06/1998 Accatastamento n. A01080.1/1998	03/03/2000
		04/05/2001
		Voltura n. 120082.1/2000

**Situazione Itestatari dal 13/06/1998**

N.O.	Itestato	Titolo
1	MOBILIFICIO F.LLI PICCIONI DI RENATO E BENITO PICCIONI S.N.C. con sede in MOSCIANO SANT'ANGELO (TE) - C.F.:00060640679	CIASCUNO PER I PROPRI DIRITTI
2	COMUNE DI MOSCIANO SANT'ANGELO con sede in MOSCIANO SANT'ANGELO (TE) - C.F.:00252130679	CIASCUNO PER I PROPRI DIRITTI
3	CAVUCCI LUIGI nato a MOSCIANO SANT'ANGELO (TE) il 02/12/1927 - C.F.:CVCLGU27T02F764P	CIASCUNO PER I PROPRI DIRITTI
4	DI GIACINTO GINA nata a MOSCIANO SANT'ANGELO (TE) il 26/08/1939 - C.F.:DGGCNI39M66F764O	CIASCUNO PER I PROPRI DIRITTI
5	MARCATTILII LUIGI nato a MOSCIANO SANT'ANGELO (TE) il 06/01/1931 - C.F.:MRCLGU31A08F764R	CIASCUNO PER I PROPRI DIRITTI
6	MARCATTILII WALTER nato a MOSCIANO SANT'ANGELO (TE) il 06/12/1958 - C.F.:MRCWT1R58T06F764Y	CIASCUNO PER I PROPRI DIRITTI
7	QUARANTA MARGHERITA nata a MOSCIANO SANT'ANGELO (TE) il 19/04/1936 - C.F.:QRNMGH36D59F784E	CIASCUNO PER I PROPRI DIRITTI
Efficacia	Registraz. Tipo e numero nota	Termine
13/06/1998	13/06/1998 Accatastamento n. A01080.1/1998	Registraz. Tipo e numero nota

STATO ATTUALE E FUTURO



**Comune: MOSCIANO SANT'ANGELO (TE) - Cod. F764**  
**Interrogazione per Unità Immobiliare - Fabbricati**  
 \*\*\* Procedura Catasto 2000 - Copia non commercializzabile \*\*\*

Situazione Unità Immobiliare dal 29/11/1988													
St. Sez.	Foglio	Numero	Sub.	Z.C.	Cat.	Cl	Cons.	Sup.	Rendita €	Rendita £	Indirizzo	Prot. Notifica	Annotazioni
2	18	386	2		D/1				32,537	63.000	VIA AUGUSTO MELONI p. T		
Efficacia	Registraz.	Tipo e numero nota											
29/11/1988	03/11/1999	Variazione n. 1194.1/1988											

**Situazione Intestatari dal 01/01/1989**

N.O.	Intestato	Titolo	
1	COMUNE DI MOSCIANO SANT'ANGELO con sede in MOSCIANO SANT'ANGELO (TE) - C.F.:82000070670	Proprietà: 1000/1000	
Efficacia	Registraz.	Registraz.	Tipo e numero nota
	01/01/1989	Implianto	

STADIO ATTUALE E FUTURO



**Comune: MOSCIANO SANT'ANGELO (TE) - Cod. F764**  
**Interrogazione per Unita' Immobiliare - Fabbricati**  
 \*\*\* Procedura Catasto 2000 - Copia non commercializzabile \*\*\*

**Situazione Unita' Immobiliare dal 03/06/2014**

St. Sez.	Foglio	Numero	Sub.	Z.C.	Cat.	Cl.	Cons.	Sup.	Rendita €	Rendita £	Indirizzo	Prot. Notifica	Annotazioni
6	45		86		B/5	U	3280		3.557,36	6.888.000	CONTRADA SANTA MARIA DELL' ARCO p. T-1	1998/8512	
Efficacia Registraz. Tipo e numero nota													
03/06/2014 03/06/2014 Variazione n. 30428.1/2014													
Termine Registraz. Tipo e numero nota													

**Situazione Unita' Immobiliare dal 11/07/1988**

St. Sez.	Foglio	Numero	Sub.	Z.C.	Cat.	Cl.	Cons.	Sup.	Rendita €	Rendita £	Indirizzo	Prot. Notifica	Annotazioni
4	45		86		B/5	U	3280		3.557,36	6.888.000	CONTRADA SANTA MARIA DELL' ARCO p. T-1	1998/8512	
Efficacia Registraz. Tipo e numero nota													
11/07/1988 26/11/2003 Variazione n. 52479.1/2003													
Termine Registraz. Tipo e numero nota													

**Situazione Unita' Immobiliare dal 11/07/1988**

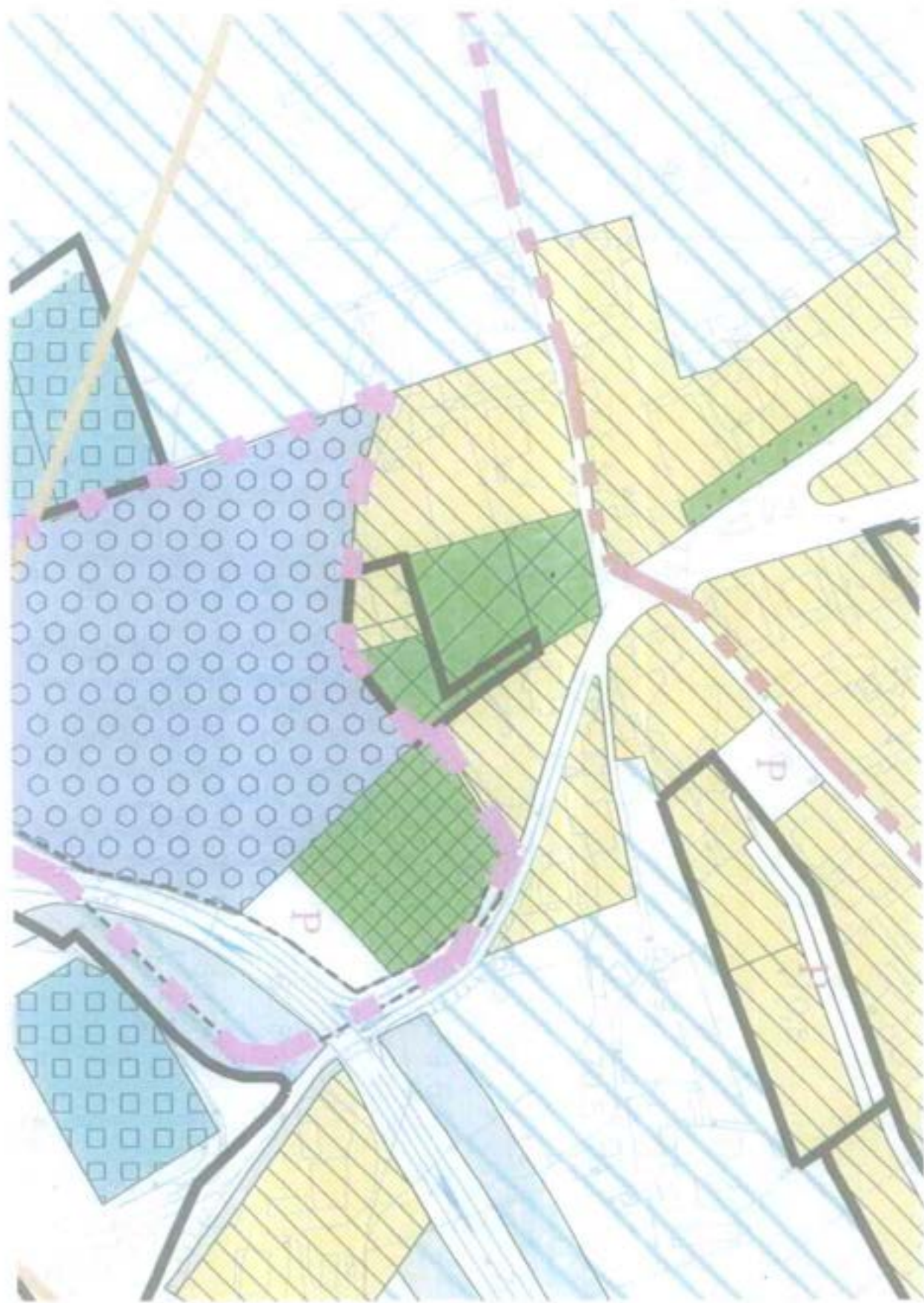
St. Sez.	Foglio	Numero	Sub.	Z.C.	Cat.	Cl.	Cons.	Sup.	Rendita €	Rendita £	Indirizzo	Prot. Notifica	Annotazioni
3	45		86		B/5	U	3280		3.557,35€	6.888.000	S. MARIA DELL' ARCO-MOSCIANO STAZIONE p. T-1		
Efficacia Registraz. Tipo e numero nota													
11/07/1988 27/10/1998 Variazione n. 1143.1/1988													
Termine Registraz. Tipo e numero nota													

**Situazione Intestatari dal 30/06/1987**

N.O.	Intestato	Titolo
1	COMUNE DI MOSCIANO SANT'ANGELO - C.F.:82000070670	Assenza di titolo
Efficacia Registraz. Tipo e numero nota		
30/06/1987 Impianto		
Termine Registraz. Tipo e numero nota		



STATO ATTUALE E FUTURO



**Comune: MOSCIANO SANT'ANGELO (TE) - Cod. F764**  
**Interrogazione per Unità Immobiliare - Fabbricati**  
 \*\*\* Procedura Catasto 2000 - Copia non commercializzabile \*\*\*

**Situazione Unità Immobiliare dal 03/06/2014**

St. Sez.	Foglio	Numero	Sub.	Z.C.	Cat.	Cl.	Cons.	Sup.	Rendita €	Rendita €	Indirizzo	Prot. Notifica	Annotazioni
3	50	152		B/5	U		1743		1.890,39	3.660,300	CONTRADA SELVA PIANA P. T	1998/10776	
Efficacia	Registraz.	Tipo e numero nota											
03/06/2014	03/06/2014	Variazione n. 30641.1/2014											

**Situazione Unità Immobiliare dal 04/09/1985**

St. Sez.	Foglio	Numero	Sub.	Z.C.	Cat.	Cl.	Cons.	Sup.	Rendita €	Rendita €	Indirizzo	Prot. Notifica	Annotazioni
2	50	152		B/5	U		1743		1.890,391	3.660,300	CONTRADA SELVA PIANA P. T		
Efficacia	Registraz.	Tipo e numero nota											
04/09/1985	03/12/1988	Variazione n. 155.1/1985											

**Situazione Intestatari dal 07/09/1990**

N.O.	Intestato	Titolo									
1	COMUNE DI MOSCIANO SANT'ANGELO con sede in MOSCIANO SANT'ANGELO (TE) - C.F.:82000070670	Proprietà 1000/1000									
Efficacia	Registraz.	Tipo e numero nota									
	07/09/1990	Accatastamento n. 155/1985									

STATO ATTUALE E FUTURO





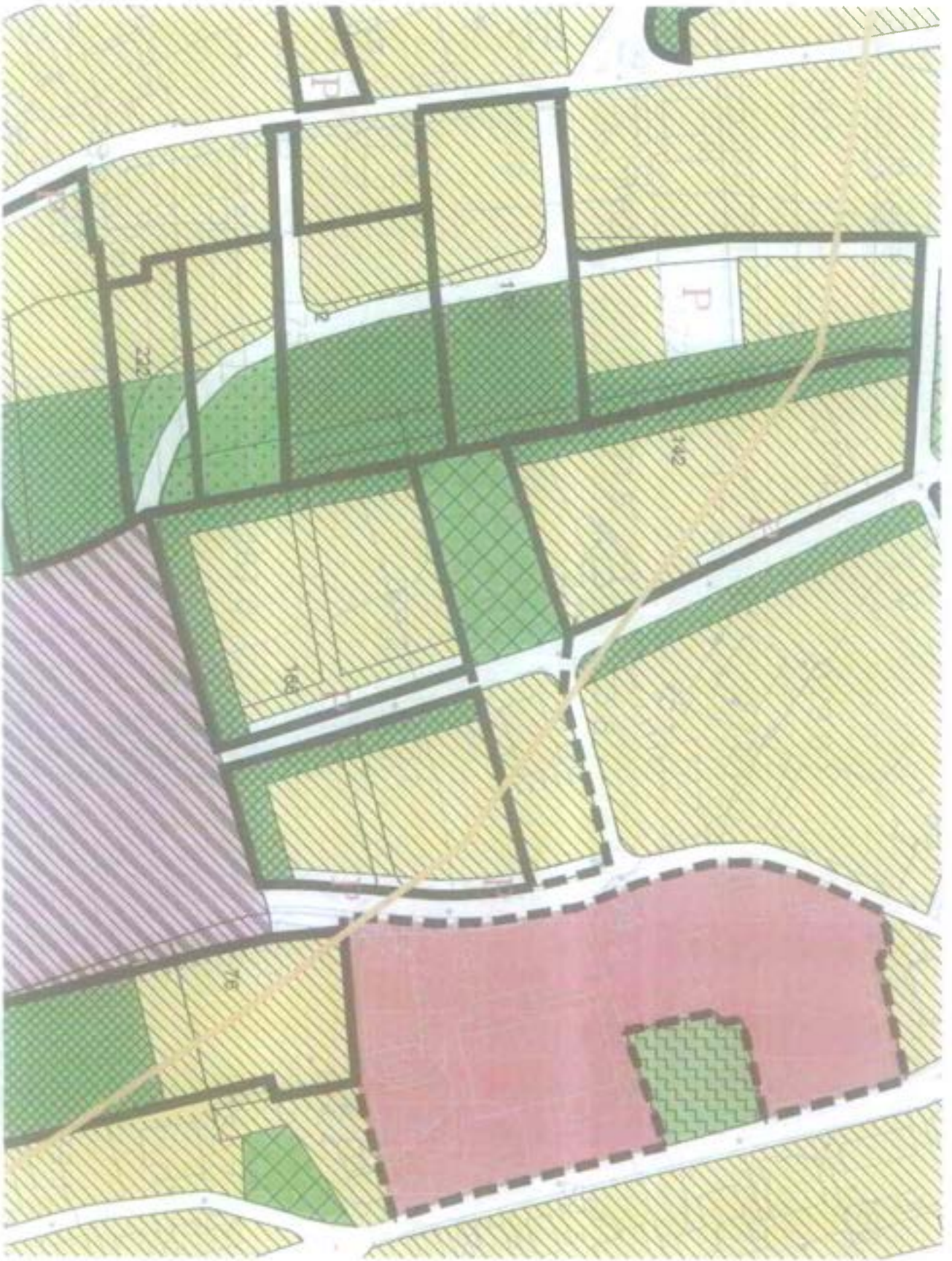
**Comune: MOSCIANO SANT'ANGELO (TE) - Cod. F764**  
**Interrogazione per Unità Immobiliare - Fabbricati**  
 \*\*\* Procedura Catasto 2000 - Copia non commercializzabile \*\*\*

Situazione Unità Immobiliare dal 20/11/1988														
St	Sez.	Foglio	Numero	Sub.	Z.C.	Cat.	Cl	Cons.	Sup.	Rendita €	Rendita €	Indirizzo	Prot. Notifica	Annotazioni
2		25		1078		B/5	U	2391		2.593,18;	5.021,100	VIA UMBERTO TERRACINI P. T		
Efficacia		Registraz.	Tipo e numero nota								Termine	Registraz.	Tipo e numero nota	
20/11/1988		10/12/1998	Variazione n. 1195.1/1988											

**Situazione Intestatari dal 01/01/1989**

N.O.	Intestato	Titolo	
1	COMUNE DI MOSCIANO SANT'ANGELO con sede in MOSCIANO SANT'ANGELO (TE) - C.F.:82000070670	Proprietà 1000/1000	
Efficacia		Registraz.	Tipo e numero nota
01/01/1989		Implanto	

STATO ATTUALE E FUTURO



**Comune: MOSCIANO SANT'ANGELO (TE) - Cod. F764**  
**Interrogazione per Particella - Terreni**  
 \*\*\* Procedura Catasto 2000 - Copia non commercializzabile \*\*\*

Situazione Particella dal 05/02/1985																
St	Foglio	Numero	Sub.	Pz.	Qua.	Desc. Qualità	Cl	HA	A	CA	Dominicale €	Agrario €	Dominicale €	Agrario €	Deduzioni	Annotazioni
1	53	5			3	SEMIN ARBOR	1	0	43	70	41.753	28.211	80.845	54.625		
Efficacia												Registraz.	Implanto	Tipo e numero nota		
												05/02/1985				

Situazione Intestatari dal 29/09/2005																
N.O.	Intestato															
1	COMUNE DI MOSCIANO SANT'ANGELO con sede in MOSCIANO SANT'ANGELO (TE) - C.F.:82000070670															
Efficacia													Registraz.	Termine	Registraz.	Proprietà' 1/1
29/09/2005													31/10/2005			Tipo e numero nota

Situazione Intestatari dal 16/04/2003																
N.O.	Intestato															
1	CIAFARDONI MARIA nata a ROMA (RM) il 28/11/1955 - C.F.:CFRMRAG5568H501J															
2	CIAFARDONI PAOLO nato a ROMA (RM) il 01/01/1954 - C.F.:CFRPLA54A01H501X															
3	CIAFARDONI STEFANO nato a ROMA (RM) il 24/01/1966 - C.F.:CFR5FN66A24H501L															
Efficacia													Registraz.	Termine	Registraz.	Proprietà' 1/3 bene personale
16/04/2003													31/03/2004	29/09/2005	31/10/2005	Tipo e numero nota
																Voltura automatica da Conservatorie n. 11101.1/2005

Situazione Intestatari dal 05/02/1985																
N.O.	Intestato															
1	CIAFARDONI GIANNI nato a GIULIANOVA (TE) il 20/07/1928 - C.F.:CFRGN28L20E058C															
2	CIAFARDONI MARIA nata a ROMA (RM) il 28/11/1955 - C.F.:CFRMRAG5568H501J															
3	CIAFARDONI PAOLO nato a ROMA (RM) il 01/01/1954 - C.F.:CFRPLA54A01H501X															
4	CIAFARDONI STEFANO nato a ROMA (RM) il 24/01/1966 - C.F.:CFR5FN66A24H501L															
Efficacia													Registraz.	Termine	Registraz.	Proprietà' 1/3
05/02/1985													16/04/2003	31/03/2004		Tipo e numero nota
																Nota di voltura o variazione n. 1818.8/2004

Situazione Intestatari dal 05/02/1985																
N.O.	Intestato															
1	CIAFARDONI GIANNI nato a GIULIANOVA (TE) il 20/07/1928 - C.F.:CFRGN28L20E058C															
2	CIAFARDONI MARIA nata a ROMA (RM) il 28/11/1955 - C.F.:CFRMRAG5568H501J															
3	CIAFARDONI PAOLO nato a ROMA (RM) il 01/01/1954 - C.F.:CFRPLA54A01H501X															
4	CIAFARDONI STEFANO nato a ROMA (RM) il 24/01/1966 - C.F.:CFR5FN66A24H501L															
Efficacia													Registraz.	Termine	Registraz.	Proprietà' 1/3
																Tipo e numero nota

**Comune: MOSCIANO SANT'ANGELO (TE) - Cod. F764**  
**Interrogazione per Particella - Terreni**  
\*\*\* Procedura Catasto 2000 - Copia non commercializzabile \*\*\*

05/02/1985	Impianto				
------------	----------	--	--	--	--



**Comune: MOSCIANO SANT'ANGELO (TE) - Cod. F764**  
**Interrogazione per Particella - Terreni**  
 \*\*\* Procedura Catasto 2000 - Copia non commercializzabile \*\*\*

Situazione Particella dal 05/02/1985																
St	Foglio	Numero	Sub.	Pz.	Qua.	Desc. Qualità	Cl	HA	A	CA	Dominicale €	Agrario €	Dominicale £	Agrario £	Deduzioni	Annotazioni
1	53	6			1	SEMINATIVO	1	0	23	90	22.835	14.195	44.215	27.485		
Efficacia												Registraz.	Implanto	Tipo e numero nota		
												05/02/1985				

Situazione Intestatari dal 29/09/2005															
N.O.	Intestato														
1	COMUNE DI MOSCIANO SANT'ANGELO con sede in MOSCIANO SANT'ANGELO (TE) - C.F.:82000070870														
Efficacia												Registraz.	Termine	Registraz.	Proprietà' 1/1
29/09/2005												31/10/2005	Voltura automatica da Conservatoria n. 11101.1/2005		Tipo e numero nota

Situazione Intestatari dal 16/04/2003																
N.O.	Intestato															
1	CIAFARDONI MARIA nata a ROMA (RM) il 28/11/1955 - C.F.:CFRMRAS5588H501J															
2	CIAFARDONI PAOLO nato a ROMA (RM) il 01/01/1954 - C.F.:CFRPLA54A01H501X															
3	CIAFARDONI STEFANO nato a ROMA (RM) il 24/01/1966 - C.F.:CFRSFN68A24H501L															
Efficacia												Registraz.	Termine	Registraz.	Proprietà' 1/3 bene personale	
16/04/2003												31/03/2004	Nota di voltura o variazione n. 1818.8/2004	29/09/2005	31/10/2005	Voltura automatica da Conservatorie n. 11101.1/2005

Situazione Intestatari dal 05/02/1985															
N.O.	Intestato														
1	CIAFARDONI GIANNI nato a GIULIANOVA (TE) il 20/07/1928 - C.F.:CFRGN28L20E058C														
2	CIAFARDONI MARIA nata a ROMA (RM) il 28/11/1955 - C.F.:CFRMRAS5588H501J														
3	CIAFARDONI PAOLO nato a ROMA (RM) il 01/01/1954 - C.F.:CFRPLA54A01H501X														
4	CIAFARDONI STEFANO nato a ROMA (RM) il 24/01/1966 - C.F.:CFRSFN68A24H501L														
Efficacia												Registraz.	Termine	Registraz.	Proprietà' 1/3
05/02/1985												16/04/2003	31/03/2004	Nota di voltura o variazione n. 1818.8/2004	

Situazione Intestatari dal 05/02/1985															
N.O.	Intestato														
1	CIAFARDONI GIANNI nato a GIULIANOVA (TE) il 20/07/1928 - C.F.:CFRGN28L20E058C														
2	CIAFARDONI MARIA nata a ROMA (RM) il 28/11/1955 - C.F.:CFRMRAS5588H501J														
3	CIAFARDONI PAOLO nato a ROMA (RM) il 01/01/1954 - C.F.:CFRPLA54A01H501X														
4	CIAFARDONI STEFANO nato a ROMA (RM) il 24/01/1966 - C.F.:CFRSFN68A24H501L														
Efficacia												Registraz.	Termine	Registraz.	Proprietà' 1/3
												16/04/2003	31/03/2004	Nota di voltura o variazione n. 1818.8/2004	

Situazione Intestatari dal 05/02/1985															
N.O.	Intestato														
1	CIAFARDONI GIANNI nato a GIULIANOVA (TE) il 20/07/1928 - C.F.:CFRGN28L20E058C														
2	CIAFARDONI MARIA nata a ROMA (RM) il 28/11/1955 - C.F.:CFRMRAS5588H501J														
3	CIAFARDONI PAOLO nato a ROMA (RM) il 01/01/1954 - C.F.:CFRPLA54A01H501X														
4	CIAFARDONI STEFANO nato a ROMA (RM) il 24/01/1966 - C.F.:CFRSFN68A24H501L														
Efficacia												Registraz.	Termine	Registraz.	Proprietà' 1/3
												16/04/2003	31/03/2004	Nota di voltura o variazione n. 1818.8/2004	

**Comune: MOSCIANO SANT'ANGELO (TE) - Cod. F764**  
**Interrogazione per Particella - Terreni**  
\*\*\* Procedura Catasto 2000 - Copia non commercializzabile \*\*\*

05/02/1985	Implianto				
------------	-----------	--	--	--	--

**Comune: MOSCIANO SANT'ANGELO (TE) - Cod. F764**  
**Interrogazione per Particella - Terreni**  
 \*\*\* Procedura Catasto 2000 - Copia non commercializzabile \*\*\*

Situazione Particella dal 05/02/1985															
SI Foglio	Numero	Sub.	Pz.	Qua.	Desc. Qualità	CI	HA	A	CA	Dominicale €	Agrario €	Dominicale E	Agrario E	Deduzioni	Annotazioni
1	43	41		3	SEMIN ARBOR	1	0	11	20	10,701	7,23	20,720	14,000		
Efficacia	Registraz.	Tipo e numero nota		Termine											
	05/02/1985	Implanto		Tipo e numero nota											

## Situazione Intestatari dal 29/09/2005

N.O.	Intestato	Titolo													
1	COMUNE DI MOSCIANO SANT'ANGELO con sede in MOSCIANO SANT'ANGELO (TE) - C.F.:82000070670	Proprietà' 1/1													
Efficacia	Registraz.	Tipo e numero nota		Termine											
29/09/2005	31/10/2005	Volture automatica da Conservatorie n. 11101.1/2005		Tipo e numero nota											

## Situazione Intestatari dal 16/04/2003

N.O.	Intestato	Titolo													
1	CIAFARDONI MARIA nata a ROMA (RM) il 28/11/1955 - C.F.:CFRMRAS5588H501J	Proprietà' 1/3 bene personale													
2	CIAFARDONI PAOLO nato a ROMA (RM) il 01/01/1954 - C.F.:CFRPLA54A01H501X	Proprietà' 1/3 bene personale													
3	CIAFARDONI STEFANO nato a ROMA (RM) il 24/01/1966 - C.F.:CFRSFN66A24H501L	Proprietà' 1/3 bene personale													
Efficacia	Registraz.	Tipo e numero nota		Termine											
16/04/2003	31/03/2004	Nota di voltura o variazione n. 1818.8/2004		29/09/2005											
				31/10/2005											
				Volture automatica da Conservatorie n. 11101.1/2005											

## Situazione Intestatari dal 05/02/1985

N.O.	Intestato	Titolo													
1	CIAFARDONI GIANNI nato a GIULIANOVA (TE) il 20/07/1928 - C.F.:CFRGNN28L20E058C	Usufruttuario parziale													
2	CIAFARDONI MARIA nata a ROMA (RM) il 28/11/1955 - C.F.:CFRMI2A5588H501J	Proprietà' 1/3													
3	CIAFARDONI PAOLO nato a ROMA (RM) il 01/01/1954 - C.F.:CFRPLA54A01H501X	Proprietà' 1/3													
4	CIAFARDONI STEFANO nato a ROMA (RM) il 24/01/1966 - C.F.:CFRSFN66A24H501L	Proprietà' 1/3													
Efficacia	Registraz.	Tipo e numero nota		Termine											
05/02/1985	Implanto			16/04/2003											
				31/03/2004											
				Nota di voltura o variazione n. 1818.8/2004											

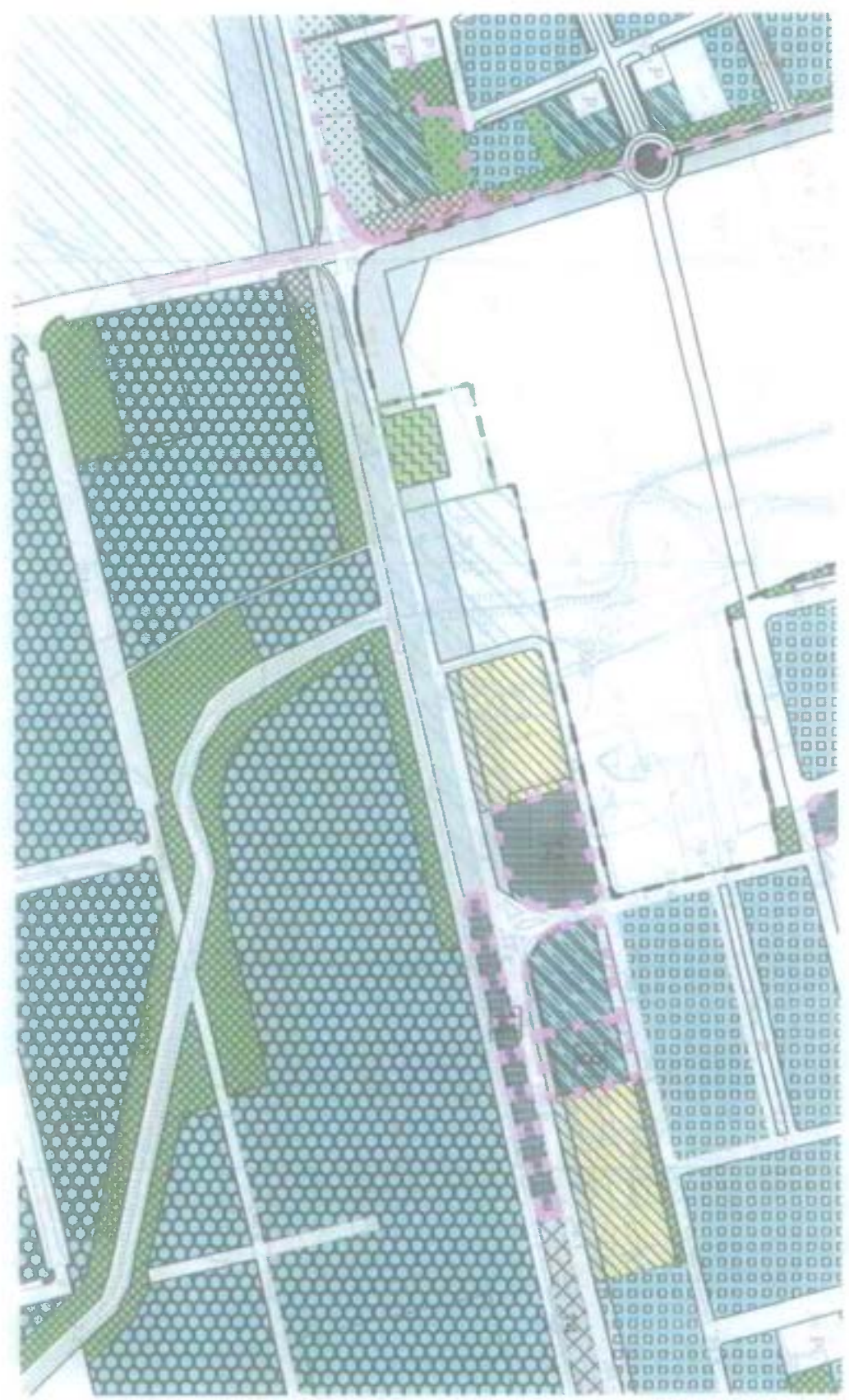
## Situazione Intestatari dal 05/02/1985

N.O.	Intestato	Titolo													
1	CIAFARDONI GIANNI nato a GIULIANOVA (TE) il 20/07/1928 - C.F.:CFRGNN28L20E058C	Usufruttuario parziale													
2	CIAFARDONI MARIA nata a ROMA (RM) il 28/11/1955 - C.F.:CFRMI2A5588H501J	Proprietà' 1/3													
3	CIAFARDONI PAOLO nato a ROMA (RM) il 01/01/1954 - C.F.:CFRPLA54A01H501X	Proprietà' 1/3													
4	CIAFARDONI STEFANO nato a ROMA (RM) il 24/01/1966 - C.F.:CFRSFN66A24H501L	Proprietà' 1/3													
Efficacia	Registraz.	Tipo e numero nota		Termine											
	Registraz.	Tipo e numero nota		Registraz.											
				Tipo e numero nota											

**Comune: MOSCIANO SANT'ANGELO (TE) - Cod. F764**  
**Interrogazione per Particella - Terreni**  
\*\*\* Procedura Catasto 2000 - Copia non commercializzabile \*\*\*

05/02/1985	Impianto			
------------	----------	--	--	--

STATO ATTUALE E FUTURO





## DATI PARTICELLA

### CATASTO TERRENI - (n.1 immobile)

---

#### IMMOBILE n.1/1

FOGLIO: 5 - PARTICELLA: 845 - SUBALTERNO:  
IMMOBILE: 810449 - QUALITÀ: SEMIN ARBOR - CLASSE: 2  
ETTARI: 0 - ARE: 2 - CENTIARE: 36  
REDD. DOMINICALE: € 1,71 - REDD. AGRARIO: € 1,4 - PARTITA:  
ANNOTAZIONI: FRAZIONAMENTO del 14/12/2005 in atti dal 14/12/2005 (n.132967.1/2005)

#### INTESTATARI - (n.1)

INTESTATARIO 1/1  
SOGGETTO: COMUNE DI MOSCIANO SANT'ANGELO  
CF: 82000070670 - PROPRIETÀ: Proprieta' 1/1 dal 18/01/2006

### CATASTO FABBRICATI - (n.0 immobili)

---

### DESTINAZIONE URBANISTICA - (n.7 destinazioni)

---

FOGLIO: 5 - PARTICELLA: 845

STRUMENTO: PRG - Piano Regolatore Generale  
ZONA: B2 - Art.32 N.T.A.  
TIPO: Poligono  
RICADE: 16,0%  
DESCRIZIONE: Zona B - Sistema insediativo residenziale  
Sottozona B2 - Tessuto residenziale di completamento  
[Consulta norma](#)

(N.B. Fare comunque riferimento all'intera [N.T.A.](#))

STRUMENTO: PRG - Piano Regolatore Generale  
ZONA: F1 - Art.56 N.T.A.  
TIPO: Poligono  
RICADE: 84,0%  
DESCRIZIONE: Zona F - Attrezzature ed impianti di interesse generale  
Sottozona F1 - Verde pubblico  
[Consulta norma](#)

(N.B. Fare comunque riferimento all'intera [N.T.A.](#))

STRUMENTO: CMP - Piani e comparti attivati  
ZONA: CA - Art.18 N.T.A.  
TIPO: Poligono  
RICADE: 100,0%  
DESCRIZIONE: Comparto a progettazione unitaria  
Piani e comparti attivati  
[Consulta norma](#)

(N.B. Fare comunque riferimento all'intera [N.T.A.](#))

STRUMENTO: SA1 - P.T.C.P. - Tutela Ambientale e Paesaggistica  
ZONA: A.1.4 - Art. 9 P.T.C.P.  
TIPO: Poligono  
RICADE: 4,6%  
DESCRIZIONE: Aree ambiti ed oggetti di tutela ambientale e paesaggistica  
Aree di interesse paesaggistico ed ambientale  
[Consulta Tavole P.T.C.P.](#)



STRUMENTO: **SI - P.T.C.P. - Sistema Insediativo**

ZONA: **B.4 - Art. 18 P.T.C.P.**

TIPO: **Poligono**

RICADE: **95,4%**

DESCRIZIONE: **Sistema Insediativo**

**Nuclei ed insediamenti sparsi**

[Consulta Tavole P.T.C.P.](#)

STRUMENTO: **AMB - P.R.P.**

ZONA: **5 - Ambito 5**

TIPO: **Poligono**

RICADE: **100,0%**

DESCRIZIONE: **Costa Teramana**

STRUMENTO: **TV - P.R.P.**

ZONA: **D - Classi di Tutela e Valorizzazione**

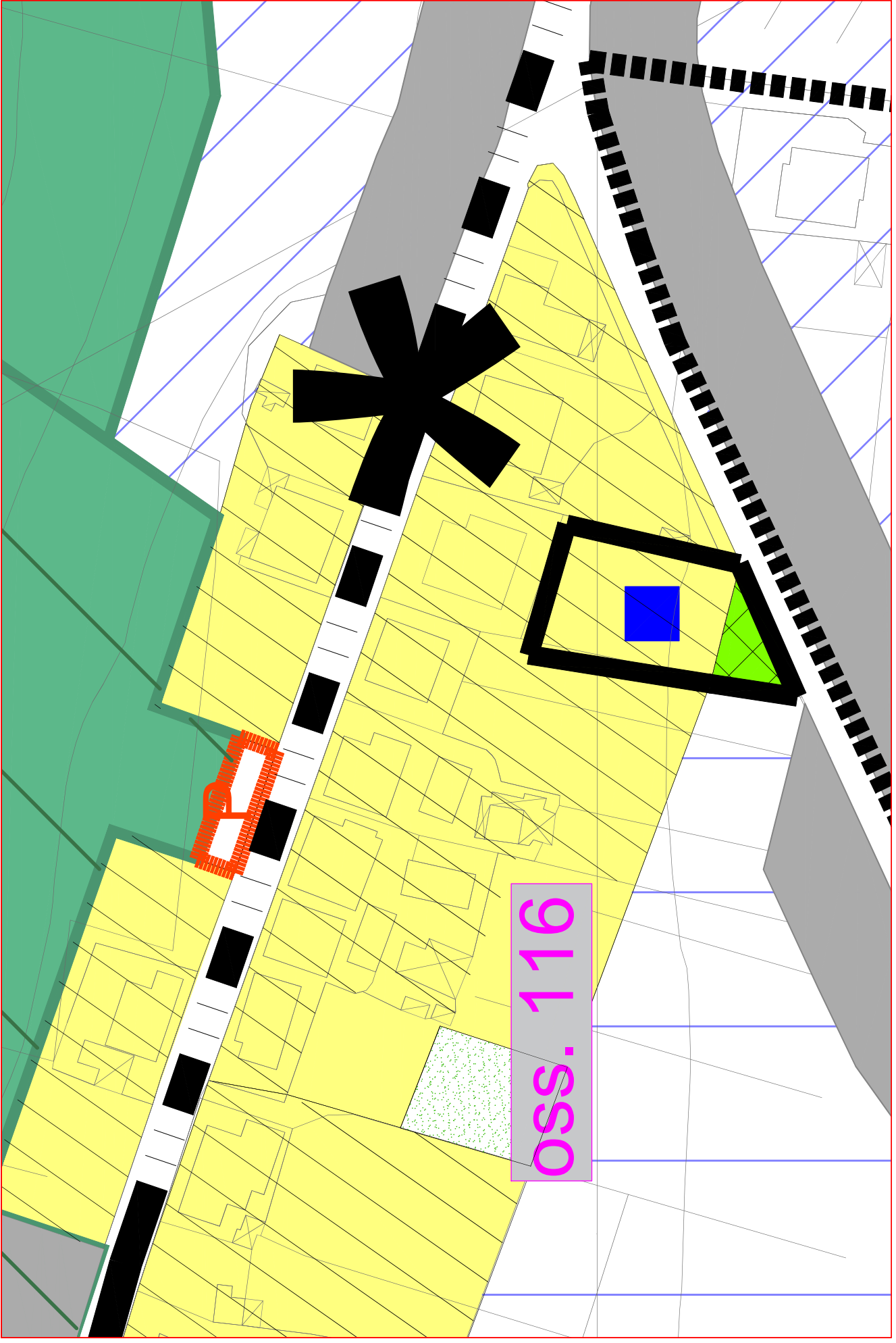
TIPO: **Poligono**

RICADE: **100,0%**

DESCRIZIONE: **Trasformazione a regime ordinario**

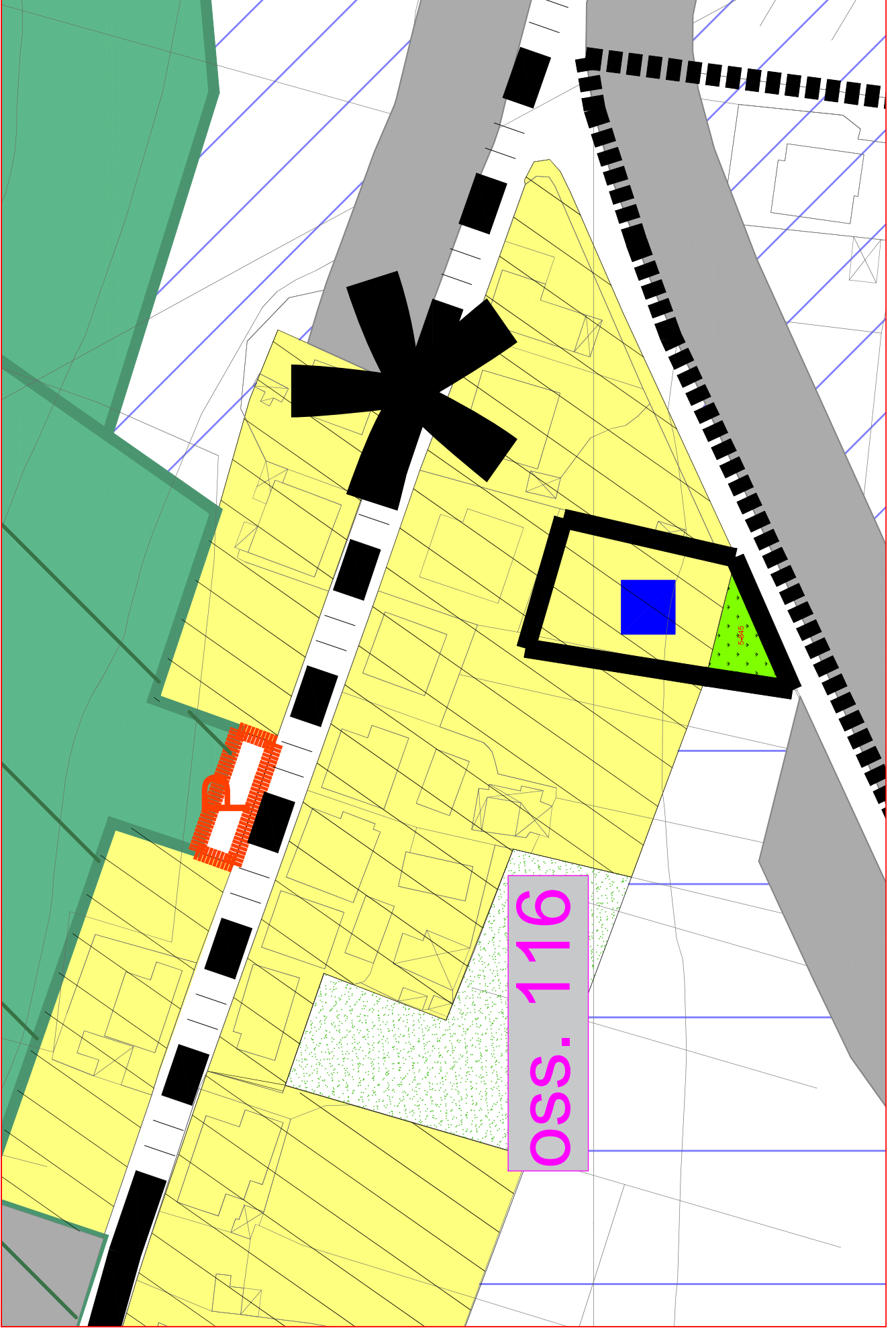
**(Fonte: Tavola Variante Piano Regionale Paesistico)**

STATO ATTUALE





STATO FUTURO





## DATI PARTICELLA

### CATASTO TERRENI - (n.1 immobile)

---

#### IMMOBILE n.1/1

FOGLIO: 36 - PARTICELLA: 536 - SUBALTERNO:  
IMMOBILE: 704775 - QUALITÀ: SEMIN ARBOR - CLASSE: 2  
ETTARI: 0 - ARE: 17 - CENTIARE: 63  
REDD. DOMINICALE: € 12,75 - REDD. AGRARIO: € 10,47 - PARTITA:  
ANNOTAZIONI: AUS del 02/07/2001 in atti dal 02/07/2001 (n.2680.1/2001) - atto di aggiornamento non conforme all'art.1,comma 8, del d.m.f. n.701/94

#### INTESTATARI - (n.1)

##### INTESTATARIO 1/1

SOGGETTO: COMUNE DI MOSCIANO SANT'ANGELO  
CF: 82000070670 - PROPRIETÀ: Proprieta' 1/1 dal 28/11/2001

### CATASTO FABBRICATI - (n.0 immobili)

---

### DESTINAZIONE URBANISTICA - (n.5 destinazioni)

---

FOGLIO: 36 - PARTICELLA: 536

STRUMENTO: PRG - Piano Regolatore Generale  
ZONA: D2 - Art.41 N.T.A.  
TIPO: Poligono  
RICADE: 4,0%  
DESCRIZIONE: Zona D - Insediamenti produttivi  
Sottozona D2 - Insediamenti produttivi a carattere Artigianale  
[Consulta norma](#)

(N.B. Fare comunque riferimento all'intera [N.T.A.](#))

STRUMENTO: PRG - Piano Regolatore Generale  
ZONA: F1 - Art.56 N.T.A.  
TIPO: Poligono  
RICADE: 96,0%  
DESCRIZIONE: Zona F - Attrezzature ed impianti di interesse generale  
Sottozona F1 - Verde pubblico  
[Consulta norma](#)

(N.B. Fare comunque riferimento all'intera [N.T.A.](#))

STRUMENTO: API - Ambiti di protezione idrogeologica  
ZONA: AP - Art. 71 comma 6 N.T.A.  
TIPO: Poligono  
RICADE: 100,0%  
DESCRIZIONE: Vincolo idrogeologico  
Ambito protezione idrogeologica  
[Consulta norma](#)

(N.B. Fare comunque riferimento all'intera [N.T.A.](#))

STRUMENTO: A13 - P.T.C.P. - Tutela Ambientale e Paesaggistica  
ZONA: A.1.3.2 - Art. 8 P.T.C.P.  
TIPO: Poligono  
RICADE: 100,0%  
DESCRIZIONE: Ambiti di attenzione idrogeologica  
Ambiti di protezione idrogeologica  
[Consulta Tavole P.T.C.P.](#)



STRUMENTO: **SI - P.T.C.P. - Sistema Insediativo**

ZONA: **B.5 - Art. 19 P.T.C.P.**

TIPO: **Poligono**

RICADE: **100,0%**

DESCRIZIONE: **Sistema Insediativo**

**Insedimenti monofunzionali**

[Consulta Tavole P.T.C.P.](#)



## DATI PARTICELLA

### CATASTO TERRENI - (n.1 immobile)

---

#### IMMOBILE n.1/1

FOGLIO: 36 - PARTICELLA: 539 - SUBALTERNO:

IMMOBILE: 704778 - QUALITÀ: SEMIN ARBOR - CLASSE: 2

ETTARI: 0 - ARE: 2 - CENTIARE: 12

REDD. DOMINICALE: € 1,53 - REDD. AGRARIO: € 1,26 - PARTITA:

ANNOTAZIONI: AUS del 02/07/2001 in atti dal 02/07/2001 (n.2680.1/2001) - atto di aggiornamento non conforme all'art.1,comma 8, del d.m.f. n.701/94

#### INTESTATARI - (n.1)

##### INTESTATARIO 1/1

SOGGETTO: COMUNE DI MOSCIANO SANT'ANGELO

CF: 82000070670 - PROPRIETÀ: Proprieta' 1/1 dal 28/11/2001

### CATASTO FABBRICATI - (n.0 immobili)

---

#### DESTINAZIONE URBANISTICA - (n.4 destinazioni)

---

FOGLIO: 36 - PARTICELLA: 539

STRUMENTO: PRG - Piano Regolatore Generale

ZONA: D2 - Art.41 N.T.A.

TIPO: Poligono

RICADE: 100,0%

DESCRIZIONE: Zona D - Insediamenti produttivi

Sottozona D2 - Insediamenti produttivi a carattere Artigianale

[Consulta norma](#)

(N.B. Fare comunque riferimento all'intera [N.T.A.](#))

STRUMENTO: API - Ambiti di protezione idrogeologica

ZONA: AP - Art. 71 comma 6 N.T.A.

TIPO: Poligono

RICADE: 100,0%

DESCRIZIONE: Vincolo idrogeologico

Ambito protezione idrogeologica

[Consulta norma](#)

(N.B. Fare comunque riferimento all'intera [N.T.A.](#))

STRUMENTO: A13 - P.T.C.P. - Tutela Ambientale e Paesaggistica

ZONA: A.1.3.2 - Art. 8 P.T.C.P.

TIPO: Poligono

RICADE: 100,0%

DESCRIZIONE: Ambiti di attenzione idrogeologica

Ambiti di protezione idrogeologica

[Consulta Tavole P.T.C.P.](#)

STRUMENTO: SI - P.T.C.P. - Sistema Insediativo

ZONA: B.5 - Art. 19 P.T.C.P.

TIPO: Poligono

RICADE: 100,0%

DESCRIZIONE: Sistema Insediativo

Insediamenti monofunzionali

[Consulta Tavole P.T.C.P.](#)



## DATI PARTICELLA

### CATASTO TERRENI - (n.1 immobile)

---

#### IMMOBILE n.1/1

FOGLIO: 36 - PARTICELLA: 540 - SUBALTERNO:  
IMMOBILE: 704779 - QUALITÀ: SEMIN ARBOR - CLASSE: 2  
ETTARI: 0 - ARE: 6 - CENTIARE: 25  
REDD. DOMINICALE: € 4,52 - REDD. AGRARIO: € 3,71 - PARTITA:  
ANNOTAZIONI: AUS del 02/07/2001 in atti dal 02/07/2001 (n.2680.1/2001) - atto di aggiornamento non conforme all'art.1,comma 8, del d.m.f. n.701/94

#### INTESTATARI - (n.1)

##### INTESTATARIO 1/1

SOGGETTO: COMUNE DI MOSCIANO SANT'ANGELO  
CF: 82000070670 - PROPRIETÀ: Proprieta' 1/1 dal 28/11/2001

### CATASTO FABBRICATI - (n.0 immobili)

---

### DESTINAZIONE URBANISTICA - (n.5 destinazioni)

---

FOGLIO: 36 - PARTICELLA: 540

STRUMENTO: PRG - Piano Regolatore Generale  
ZONA: F1 - Art.56 N.TA.  
TIPO: Poligono  
RICADE: 9,7%  
DESCRIZIONE: Zona F - Attrezzature ed impianti di interesse generale  
Sottozona F1 - Verde pubblico  
[Consulta norma](#)

(N.B. Fare comunque riferimento all'intera [N.T.A.](#))

STRUMENTO: PRG - Piano Regolatore Generale  
ZONA: P - Art.9 N.T.A.  
TIPO: Poligono  
RICADE: 90,3%  
DESCRIZIONE: Parcheggi  
[Consulta norma](#)

(N.B. Fare comunque riferimento all'intera [N.T.A.](#))

STRUMENTO: API - Ambiti di protezione idrogeologica  
ZONA: AP - Art. 71 comma 6 N.T.A.  
TIPO: Poligono  
RICADE: 100,0%  
DESCRIZIONE: Vincolo idrogeologico  
Ambito protezione idrogeologica  
[Consulta norma](#)

(N.B. Fare comunque riferimento all'intera [N.T.A.](#))

STRUMENTO: A13 - P.T.C.P. - Tutela Ambientale e Paesaggistica  
ZONA: A.1.3.2 - Art. 8 P.T.C.P.  
TIPO: Poligono  
RICADE: 100,0%  
DESCRIZIONE: Ambiti di attenzione idrogeologica  
Ambiti di protezione idrogeologica  
[Consulta Tavole P.T.C.P.](#)



STRUMENTO: **SI - P.T.C.P. - Sistema Insediativo**

ZONA: **B.5 - Art. 19 P.T.C.P.**

TIPO: **Poligono**

RICADE: **100,0%**

DESCRIZIONE: **Sistema Insediativo**

**Insedamenti monofunzionali**

[Consulta Tavole P.T.C.P.](#)



## DATI PARTICELLA

### CATASTO TERRENI - (n.1 immobile)

---

#### IMMOBILE n.1/1

FOGLIO: 36 - PARTICELLA: 542 - SUBALTERNO:  
IMMOBILE: 704781 - QUALITÀ: SEMIN ARBOR - CLASSE: 2  
ETTARI: 0 - ARE: 12 - CENTIARE: 90  
REDD. DOMINICALE: € 9,33 - REDD. AGRARIO: € 7,66 - PARTITA:  
ANNOTAZIONI: AUS del 02/07/2001 in atti dal 02/07/2001 (n.2680.1/2001) - atto di aggiornamento non conforme all'art.1,comma 8, del d.m.f. n.701/94

#### INTESTATARI - (n.1)

##### INTESTATARIO 1/1

SOGGETTO: COMUNE DI MOSCIANO SANT'ANGELO  
CF: 82000070670 - PROPRIETÀ: Proprieta' 1/1 dal 15/06/2004

### CATASTO FABBRICATI - (n.0 immobili)

---

### DESTINAZIONE URBANISTICA - (n.5 destinazioni)

---

FOGLIO: 36 - PARTICELLA: 542

STRUMENTO: PRG - Piano Regolatore Generale  
ZONA: D2 - Art.41 N.T.A.  
TIPO: Poligono  
RICADE: 2,8%  
DESCRIZIONE: Zona D - Insediamenti produttivi  
Sottozona D2 - Insediamenti produttivi a carattere Artigianale  
[Consulta norma](#)

(N.B. Fare comunque riferimento all'intera [N.T.A.](#))

STRUMENTO: PRG - Piano Regolatore Generale  
ZONA: F1 - Art.56 N.T.A.  
TIPO: Poligono  
RICADE: 97,2%  
DESCRIZIONE: Zona F - Attrezzature ed impianti di interesse generale  
Sottozona F1 - Verde pubblico  
[Consulta norma](#)

(N.B. Fare comunque riferimento all'intera [N.T.A.](#))

STRUMENTO: API - Ambiti di protezione idrogeologica  
ZONA: AP - Art. 71 comma 6 N.T.A.  
TIPO: Poligono  
RICADE: 100,0%  
DESCRIZIONE: Vincolo idrogeologico  
Ambito protezione idrogeologica  
[Consulta norma](#)

(N.B. Fare comunque riferimento all'intera [N.T.A.](#))

STRUMENTO: A13 - P.T.C.P. - Tutela Ambientale e Paesaggistica  
ZONA: A.1.3.2 - Art. 8 P.T.C.P.  
TIPO: Poligono  
RICADE: 100,0%  
DESCRIZIONE: Ambiti di attenzione idrogeologica  
Ambiti di protezione idrogeologica  
[Consulta Tavole P.T.C.P.](#)



STRUMENTO: **SI - P.T.C.P. - Sistema Insediativo**

ZONA: **B.5 - Art. 19 P.T.C.P.**

TIPO: **Poligono**

RICADE: **100,0%**

DESCRIZIONE: **Sistema Insediativo**

**Insedimenti monofunzionali**

[Consulta Tavole P.T.C.P.](#)





## DATI PARTICELLA

### CATASTO TERRENI - (n.1 immobile)

---

#### IMMOBILE n.1/1

FOGLIO: 36 - PARTICELLA: 548 - SUBALTERNO:

IMMOBILE: 704787 - QUALITÀ: SEMINATIVO - CLASSE: 2

ETTARI: 0 - ARE: 12 - CENTIARE: 0

REDD. DOMINICALE: € 9,3 - REDD. AGRARIO: € 6,51 - PARTITA:

ANNOTAZIONI: AUS del 02/07/2001 in atti dal 02/07/2001 (n.2680.1/2001) - atto di aggiornamento non conforme all'art.1,comma 8, del d.m.f. n.701/94

#### INTESTATARI - (n.1)

##### INTESTATARIO 1/1

SOGGETTO: COMUNE DI MOSCIANO SANT'ANGELO

CF: 82000070670 - PROPRIETÀ: Proprieta' 1/1 dal 28/11/2001

### CATASTO FABBRICATI - (n.0 immobili)

---

### DESTINAZIONE URBANISTICA - (n.6 destinazioni)

---

FOGLIO: 36 - PARTICELLA: 548

STRUMENTO: PRG - Piano Regolatore Generale

ZONA: F1 - Art.56 N.TA.

TIPO: Poligono

RICADE: 17,0%

DESCRIZIONE: Zona F - Attrezzature ed impianti di interesse generale

Sottozona F1 - Verde pubblico

[Consulta norma](#)

(N.B. Fare comunque riferimento all'intera [N.T.A.](#))

STRUMENTO: PRG - Piano Regolatore Generale

ZONA: P - Art.9 N.T.A.

TIPO: Poligono

RICADE: 8,1%

DESCRIZIONE: Parcheggi

[Consulta norma](#)

(N.B. Fare comunque riferimento all'intera [N.T.A.](#))

STRUMENTO: PRG - Piano Regolatore Generale

ZONA: VB - Viabilità

TIPO: Poligono

RICADE: 74,9%

DESCRIZIONE: Viabilità

STRUMENTO: API - Ambiti di protezione idrogeologica

ZONA: AP - Art. 71 comma 6 N.T.A.

TIPO: Poligono

RICADE: 100,0%

DESCRIZIONE: Vincolo idrogeologico

Ambito protezione idrogeologica

[Consulta norma](#)

(N.B. Fare comunque riferimento all'intera [N.T.A.](#))



**STRUMENTO: A13 - P.T.C.P. - Tutela Ambientale e Paesaggistica**

**ZONA: A.1.3.2 - Art. 8 P.T.C.P.**

**TIPO: Poligono**

**RICADE: 100,0%**

**DESCRIZIONE: Ambiti di attenzione idrogeologica**

**Ambiti di protezione idrogeologica**

[Consulta Tavole P.T.C.P.](#)

**STRUMENTO: SI - P.T.C.P. - Sistema Insediativo**

**ZONA: B.5 - Art. 19 P.T.C.P.**

**TIPO: Poligono**

**RICADE: 100,0%**

**DESCRIZIONE: Sistema Insediativo**

**Insedimenti monofunzionali**

[Consulta Tavole P.T.C.P.](#)



## DATI PARTICELLA

### CATASTO TERRENI - (n.1 immobile)

---

#### IMMOBILE n.1/1

FOGLIO: 36 - PARTICELLA: 837 - SUBALTERNO:

IMMOBILE: 1039366 - QUALITÀ: SEMINATIVO - CLASSE: 2

ETTARI: 0 - ARE: 20 - CENTIARE: 40

REDD. DOMINICALE: € 15,8 - REDD. AGRARIO: € 11,06 - PARTITA:

ANNOTAZIONI: FRAZIONAMENTO del 25/07/2014 in atti dal 25/07/2014 presentato il 25/07/2014 (n.93215.1/2014)

#### INTESTATARI - (n.1)

##### INTESTATARIO 1/1

SOGGETTO: COMUNE DI MOSCIANO SANT'ANGELO

CF: 82000070670 - PROPRIETÀ: Proprieta' 1/1 dal 25/07/2014

### CATASTO FABBRICATI - (n.0 immobili)

---

### DESTINAZIONE URBANISTICA - (n.6 destinazioni)

---

FOGLIO: 36 - PARTICELLA: 837

STRUMENTO: PRG - Piano Regolatore Generale

ZONA: D2 - Art.41 N.T.A.

TIPO: Poligono

RICADE: 0,9%

DESCRIZIONE: Zona D - Insediamenti produttivi

Sottozona D2 - Insediamenti produttivi a carattere Artigianale

[Consulta norma](#)

(N.B. Fare comunque riferimento all'intera [N.T.A.](#))

STRUMENTO: PRG - Piano Regolatore Generale

ZONA: F1 - Art.56 N.T.A.

TIPO: Poligono

RICADE: 98,7%

DESCRIZIONE: Zona F - Attrezzature ed impianti di interesse generale

Sottozona F1 - Verde pubblico

[Consulta norma](#)

(N.B. Fare comunque riferimento all'intera [N.T.A.](#))

STRUMENTO: PRG - Piano Regolatore Generale

ZONA: VB - Viabilità

TIPO: Poligono

RICADE: 0,4%

DESCRIZIONE: Viabilità

STRUMENTO: API - Ambiti di protezione idrogeologica

ZONA: AP - Art. 71 comma 6 N.T.A.

TIPO: Poligono

RICADE: 100,0%

DESCRIZIONE: Vincolo idrogeologico

Ambito protezione idrogeologica

[Consulta norma](#)

(N.B. Fare comunque riferimento all'intera [N.T.A.](#))



**STRUMENTO: A13 - P.T.C.P. - Tutela Ambientale e Paesaggistica**

**ZONA: A.1.3.2 - Art. 8 P.T.C.P.**

**TIPO: Poligono**

**RICADE: 100,0%**

**DESCRIZIONE: Ambiti di attenzione idrogeologica**

**Ambiti di protezione idrogeologica**

[Consulta Tavole P.T.C.P.](#)

**STRUMENTO: SI - P.T.C.P. - Sistema Insediativo**

**ZONA: B.5 - Art. 19 P.T.C.P.**

**TIPO: Poligono**

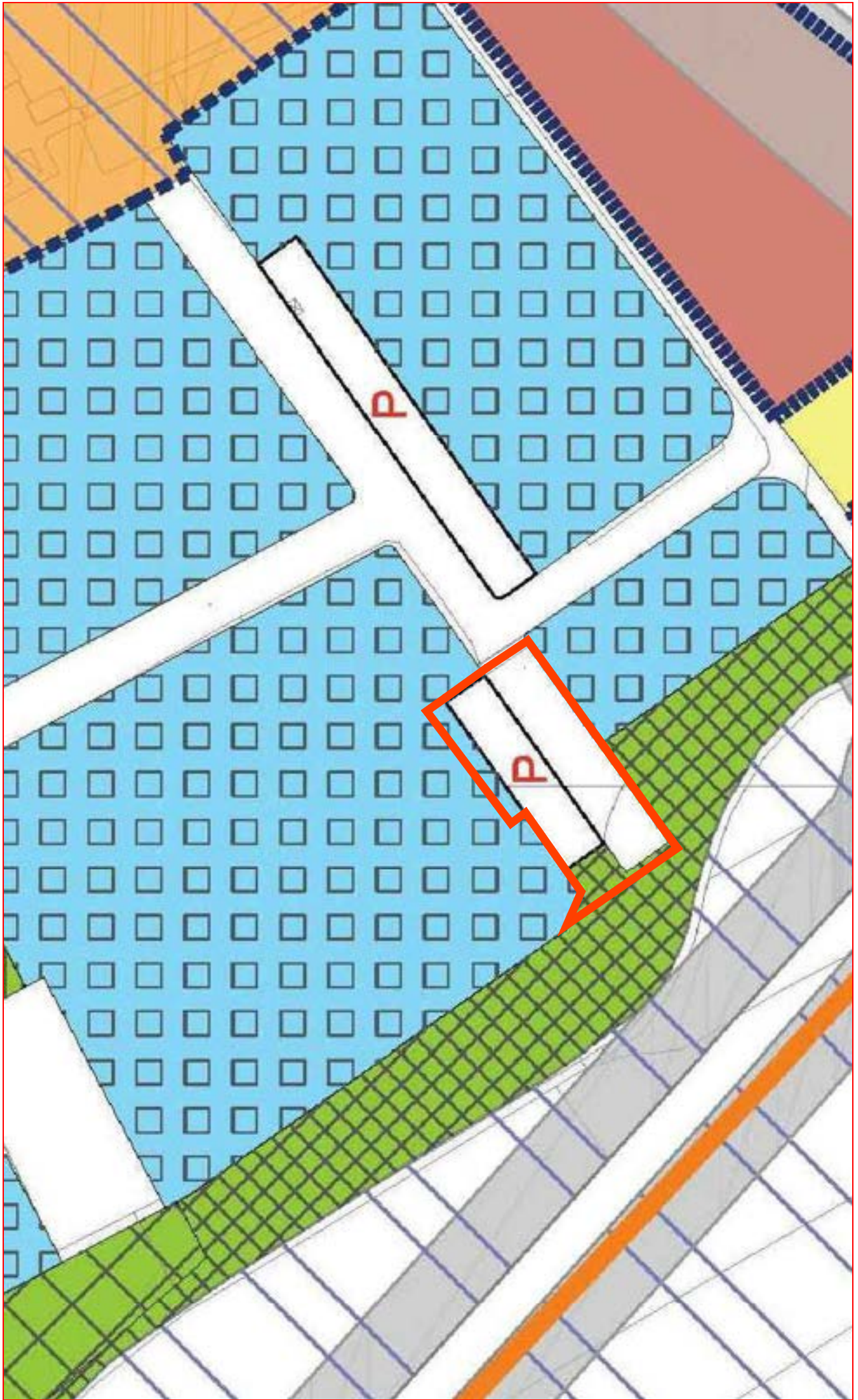
**RICADE: 100,0%**

**DESCRIZIONE: Sistema Insediativo**

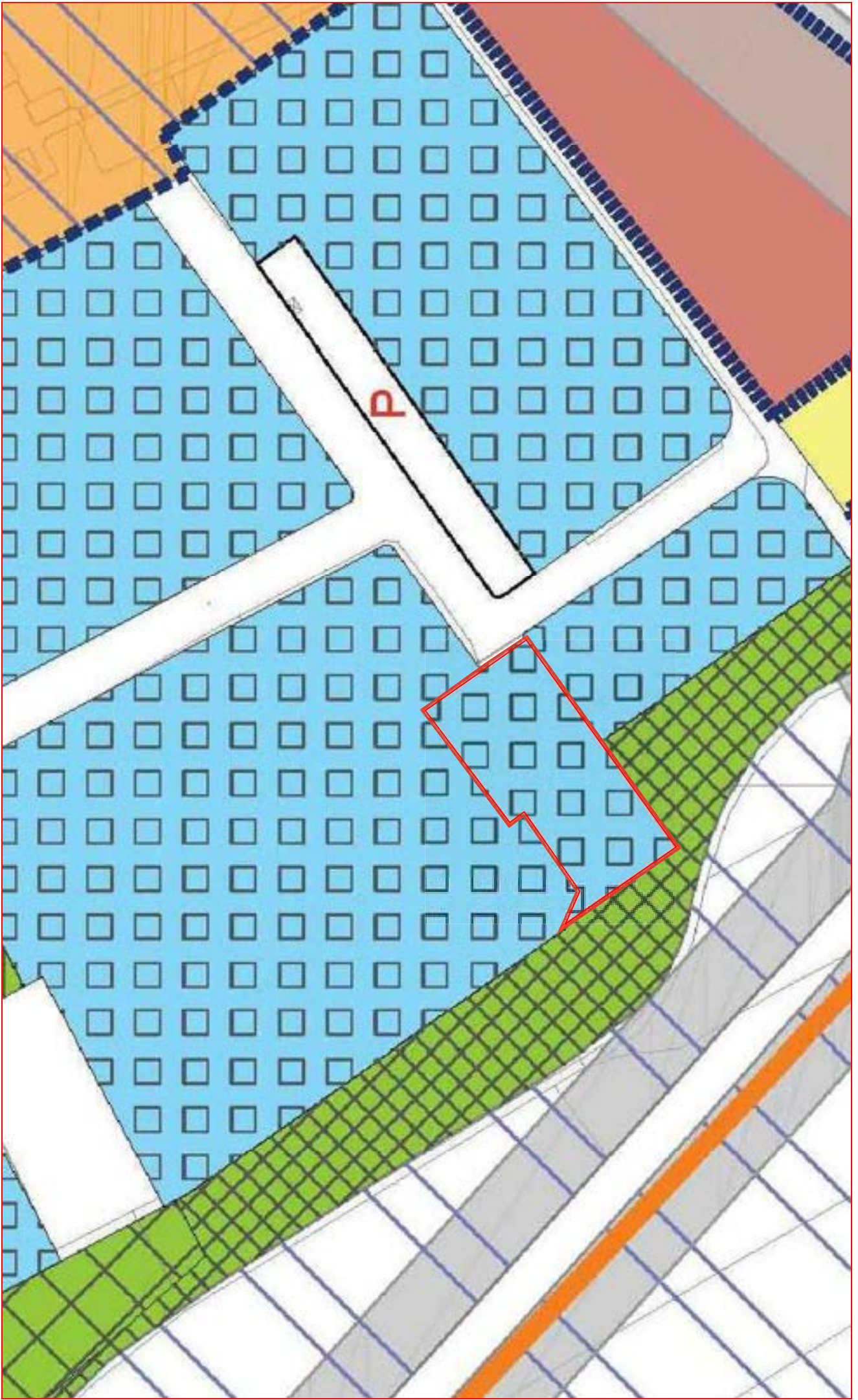
**Insedimenti monofunzionali**

[Consulta Tavole P.T.C.P.](#)

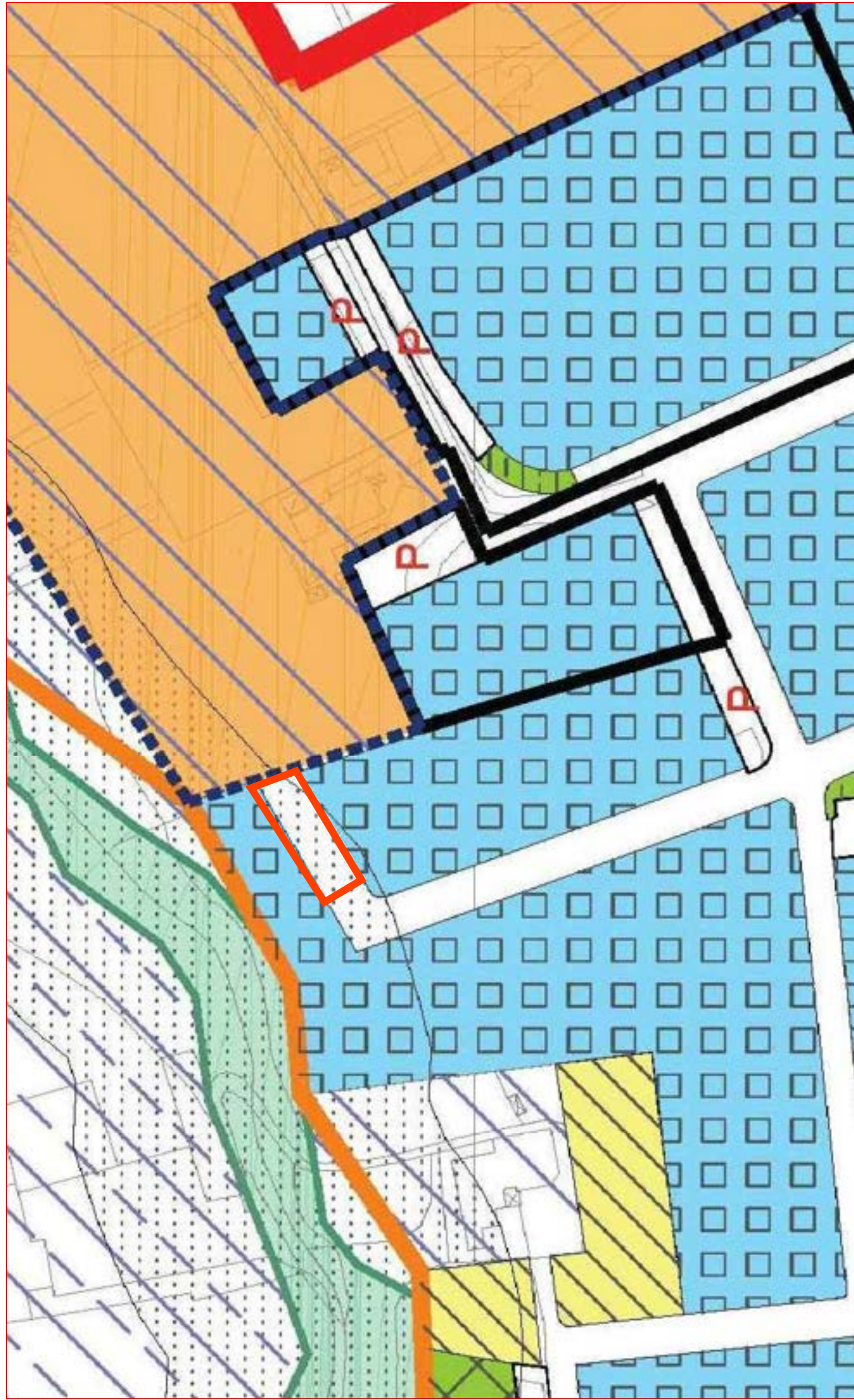
STATO ATTUALE



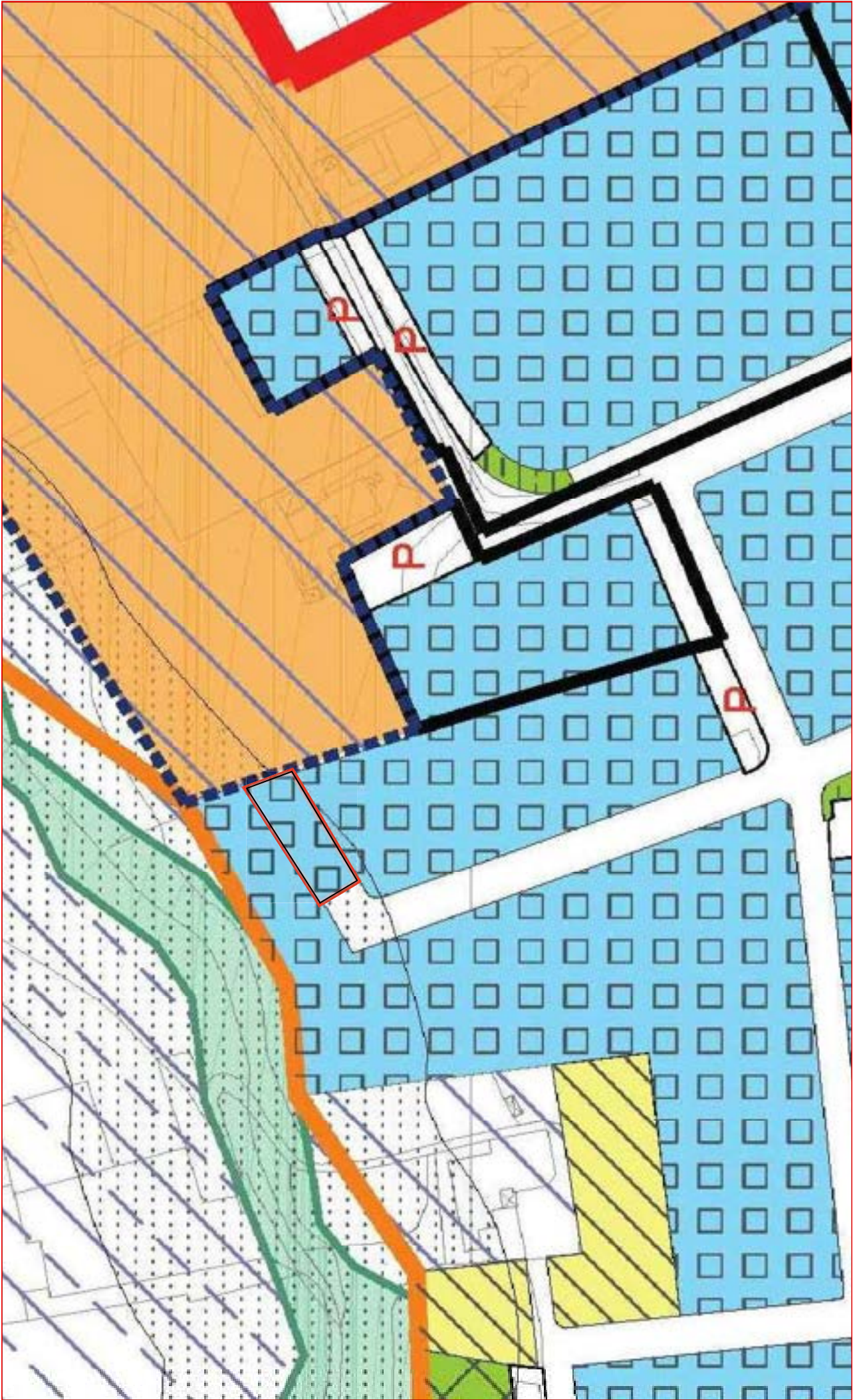
STATO FUTURO



STATO ATTUALE



STATO FUTURO







## DATI PARTICELLA

### CATASTO TERRENI - (n.1 immobile)

---

#### IMMOBILE n.1/1

FOGLIO: 18 - PARTICELLA: 1232 - SUBALTERNO:

IMMOBILE: 488437 - QUALITÀ: MODELLO 26 - CLASSE:

ETTARI: 0 - ARE: 16 - CENTIARE: 15

REDD. DOMINICALE: € 13,93 - REDD. AGRARIO: € 9,03 - PARTITA:

ANNOTAZIONI: 26A del 13/12/2007 in atti dal 13/12/2007 TRASMISSIONE DATI AGEA AI SENSI DEL DL 3.10.2006 N.262 (n.67386.1/2007) - VARIAZIONE COLTURALE ESEGUITA AI SENSI DEL DL 3.10.2006 N. 262, CONVERTITO CON MODIFICAZIONI NELLA LEGGE 24.11.2006 N. 286 (ANNO 2007) - QUALITÀ DICHIARATA O PARIFICATA A COLTURA PRESENTE NEL QUADRO

#### INTESTATARI - (n.1)

##### INTESTATARIO 1/1

SOGGETTO: COMUNE DI MOSCIANO SANT'ANGELO

CF: 82000070670 - PROPRIETÀ: Proprieta' 1000/1000 dal 06/11/1997

### CATASTO FABBRICATI - (n.0 immobili)

---

### DESTINAZIONE URBANISTICA - (n.4 destinazioni)

---

FOGLIO: 18 - PARTICELLA: 1232

STRUMENTO: PRG - Piano Regolatore Generale

ZONA: B2 - Art.32 N.T.A.

TIPO: Poligono

RICADE: 1,3%

DESCRIZIONE: Zona B - Sistema insediativo residenziale

Sottozona B2 - Tessuto residenziale di completamento

[Consulta norma](#)

(N.B. Fare comunque riferimento all'intera [N.T.A.](#))

STRUMENTO: PRG - Piano Regolatore Generale

ZONA: F1 - Art.56 N.T.A.

TIPO: Poligono

RICADE: 97,4%

DESCRIZIONE: Zona F - Attrezzature ed impianti di interesse generale

Sottozona F1 - Verde pubblico

[Consulta norma](#)

(N.B. Fare comunque riferimento all'intera [N.T.A.](#))

STRUMENTO: PRG - Piano Regolatore Generale

ZONA: VB - Viabilità

TIPO: Poligono

RICADE: 1,3%

DESCRIZIONE: Viabilità

STRUMENTO: SI - P.T.C.P. - Sistema Insediativo

ZONA: B.2 - Art. 18 P.T.C.P.

TIPO: Poligono

RICADE: 100,0%

DESCRIZIONE: Sistema Insediativo

Insedimenti recenti consolidati

[Consulta Tavole P.T.C.P.](#)



## DATI PARTICELLA

### CATASTO TERRENI - (n.1 immobile)

---

#### IMMOBILE n.1/1

FOGLIO: 18 - PARTICELLA: 1234 - SUBALTERNO:

IMMOBILE: 488439 - QUALITÀ: MODELLO 26 - CLASSE:

ETTARI: 0 - ARE: 2 - CENTIARE: 99

REDD. DOMINICALE: € 1,83 - REDD. AGRARIO: € 0,98 - PARTITA:

ANNOTAZIONI: 26A del 13/12/2007 in atti dal 13/12/2007 TRASMISSIONE DATI AGEA AI SENSI DEL DL 3.10.2006 N.262 (n.67387.1/2007) - VARIAZIONE COLTURALE ESEGUITA AI SENSI DEL DL 3.10.2006 N. 262, CONVERTITO CON MODIFICAZIONI NELLA LEGGE 24.11.2006 N. 286 (ANNO 2007) - QUALITÀ DICHIARATA O PARIFICATA A COLTURA PRESENTE NEL QUADRO

#### INTESTATARI - (n.1)

##### INTESTATARIO 1/1

SOGGETTO: COMUNE DI MOSCIANO SANT'ANGELO

CF: 82000070670 - PROPRIETÀ: Proprieta' 1000/1000 dal 06/11/1997

### CATASTO FABBRICATI - (n.0 immobili)

---

### DESTINAZIONE URBANISTICA - (n.2 destinazioni)

---

FOGLIO: 18 - PARTICELLA: 1234

STRUMENTO: PRG - Piano Regolatore Generale

ZONA: VB - Viabilità

TIPO: Poligono

RICADE: 100,0%

DESCRIZIONE: Viabilità

STRUMENTO: SI - P.T.C.P. - Sistema Insediativo

ZONA: B.2 - Art. 18 P.T.C.P.

TIPO: Poligono

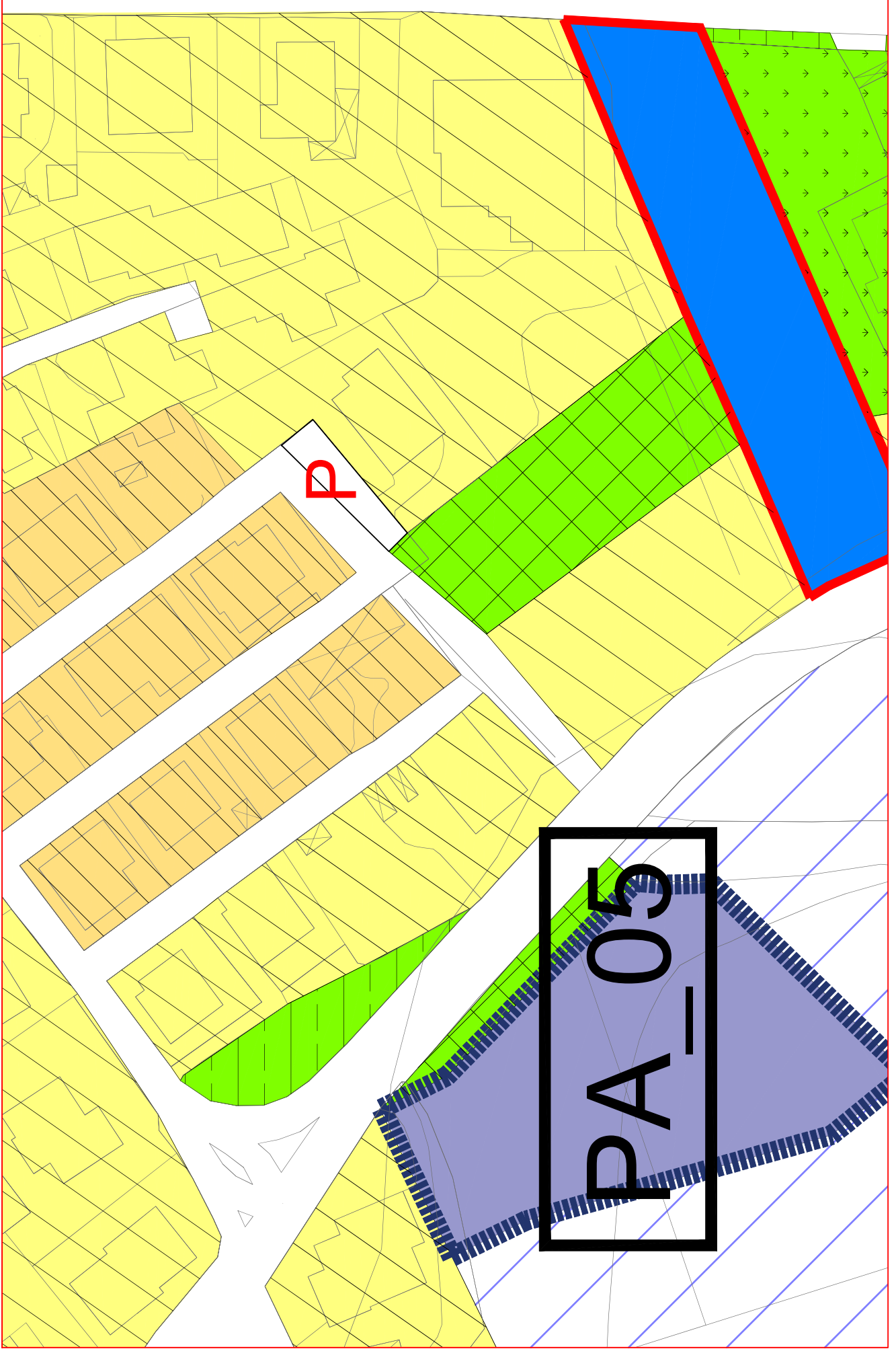
RICADE: 83,5%

DESCRIZIONE: Sistema Insediativo

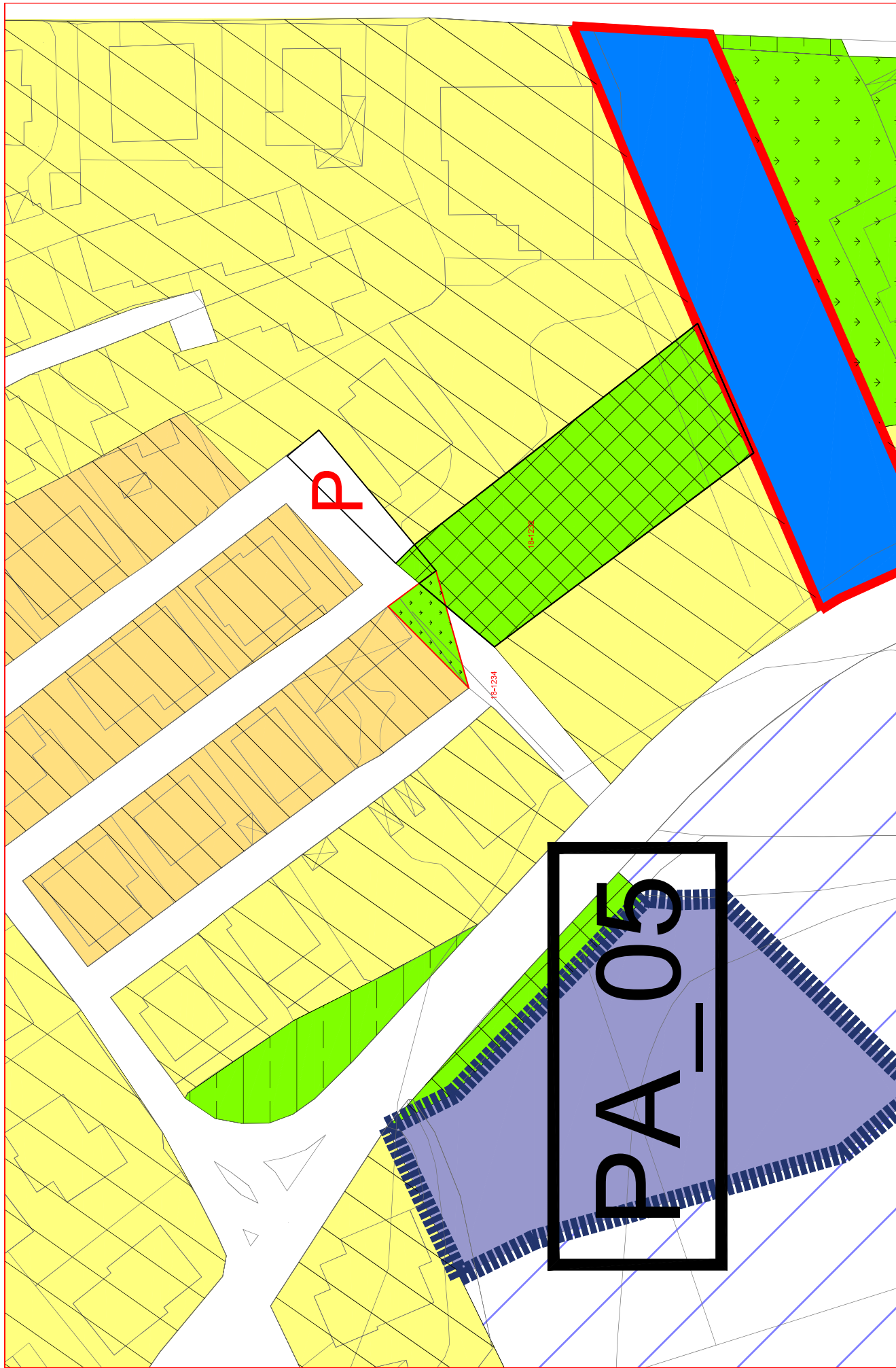
Insedimenti recenti consolidati

[Consulta Tavole P.T.C.P.](#)

STATO ATTUALE



STATO FUTURO





## DATI PARTICELLA

### CATASTO TERRENI - (n.1 immobile)

---

#### IMMOBILE n.1/1

FOGLIO: 25 - PARTICELLA: 1496 - SUBALTERNO:  
IMMOBILE: 684057 - QUALITÀ: SEMIN ARBOR - CLASSE: 2  
ETTARI: 0 - ARE: 53 - CENTIARE: 38  
REDD. DOMINICALE: € 38,6 - REDD. AGRARIO: € 31,7 - PARTITA:  
ANNOTAZIONI: FRAZIONAMENTO del 12/09/2000 in atti dal 12/09/2000 (n.2747.1/2000)

#### INTESTATARI - (n.1)

INTESTATARIO 1/1  
SOGGETTO: COMUNE DI MOSCIANO SANT'ANGELO  
CF: 82000070670 - PROPRIETÀ: Proprieta' 1000/1000 dal 12/09/2000

### CATASTO FABBRICATI - (n.0 immobili)

---

### DESTINAZIONE URBANISTICA - (n.6 destinazioni)

---

FOGLIO: 25 - PARTICELLA: 1496

STRUMENTO: PRG - Piano Regolatore Generale  
ZONA: B4 - Art.34 N.T.A.  
TIPO: Poligono  
RICADE: 11,0%  
DESCRIZIONE: Zona B - Sistema insediativo residenziale  
Sottozona B4 - Insediamenti P.E.E.P. esistenti  
[Consulta norma](#)

(N.B. Fare comunque riferimento all'intera [N.T.A.](#))

STRUMENTO: PRG - Piano Regolatore Generale  
ZONA: F1 - Art.56 N.T.A.  
TIPO: Poligono  
RICADE: 6,9%  
DESCRIZIONE: Zona F - Attrezzature ed impianti di interesse generale  
Sottozona F1 - Verde pubblico  
[Consulta norma](#)

(N.B. Fare comunque riferimento all'intera [N.T.A.](#))

STRUMENTO: PRG - Piano Regolatore Generale  
ZONA: P - Art.9 N.T.A.  
TIPO: Poligono  
RICADE: 22,5%  
DESCRIZIONE: Parcheggi  
[Consulta norma](#)

(N.B. Fare comunque riferimento all'intera [N.T.A.](#))

STRUMENTO: PRG - Piano Regolatore Generale  
ZONA: VB - Viabilità  
TIPO: Poligono  
RICADE: 59,6%  
DESCRIZIONE: Viabilità



**STRUMENTO: A13 - P.T.C.P. - Tutela Ambientale e Paesaggistica**

**ZONA: A.1.3.2 - Art. 8 P.T.C.P.**

**TIPO: Poligono**

**RICADE: 79,7%**

**DESCRIZIONE: Ambiti di attenzione idrogeologica**

**Ambiti di protezione idrogeologica**

[Consulta Tavole P.T.C.P.](#)

**STRUMENTO: SI - P.T.C.P. - Sistema Insediativo**

**ZONA: B.3 - Art.18 P.T.C.P.**

**TIPO: Poligono**

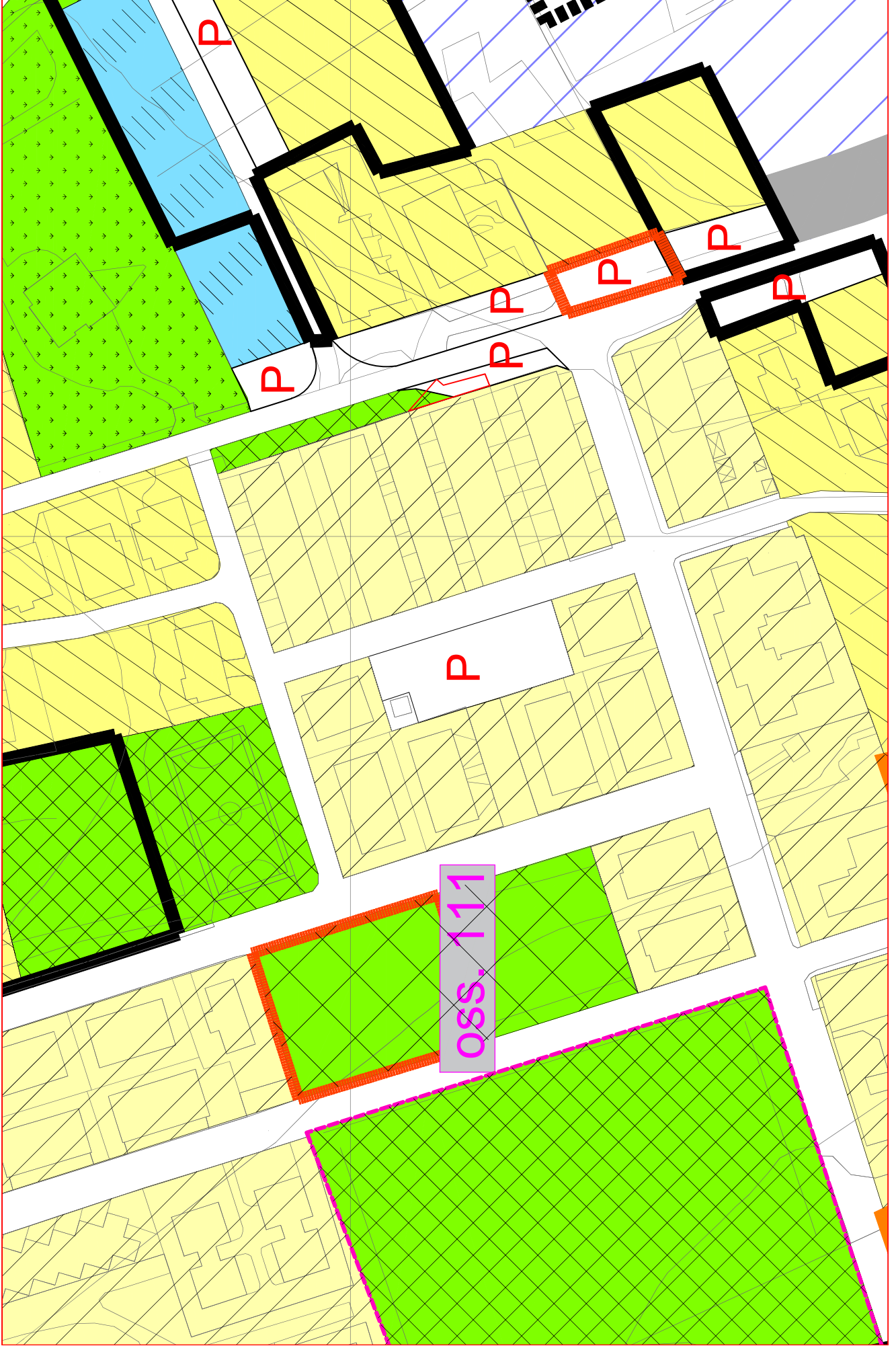
**RICADE: 100,0%**

**DESCRIZIONE: Sistema Insediativo**

**Insedimenti recenti in via di consolidamento**

[Consulta Tavole P.T.C.P.](#)

STATO ATTUALE



STATO FUTURO

